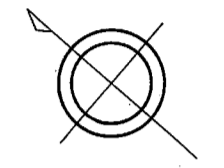
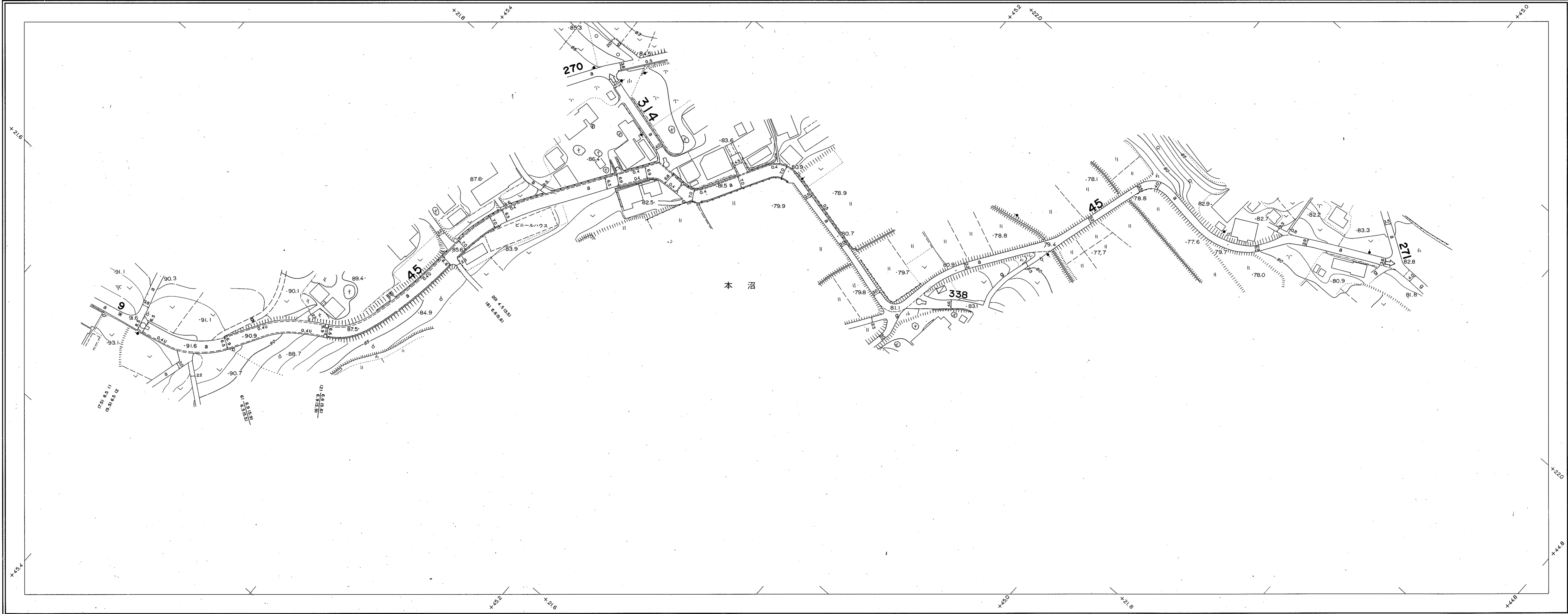


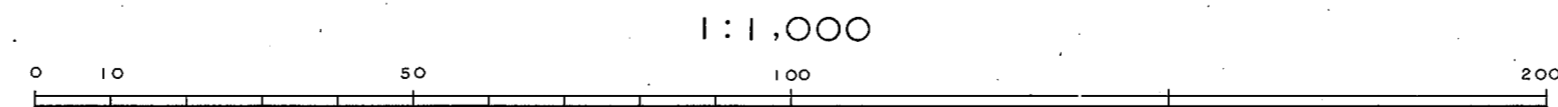
平成2年3月31日調製
平成11年3月31日調製
平成25年3月31日調製
平成26年3月31日調製
平成27年3月31日調製



益子町

パンフレット航業株式会社調製

撮影 昭和54年3月
 測図 昭和54年6月オートグラフA7, ステレオプロッターA8
 座標系 第Ⅱ系
 等高線 1m間隔



この地図は、建設省国土地理院長の承認を得て同院所管の測量標及び測量成果を使用して調製したものである。
(承認番号) 昭54. 開公第 32 号