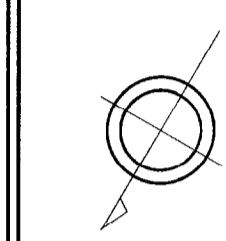
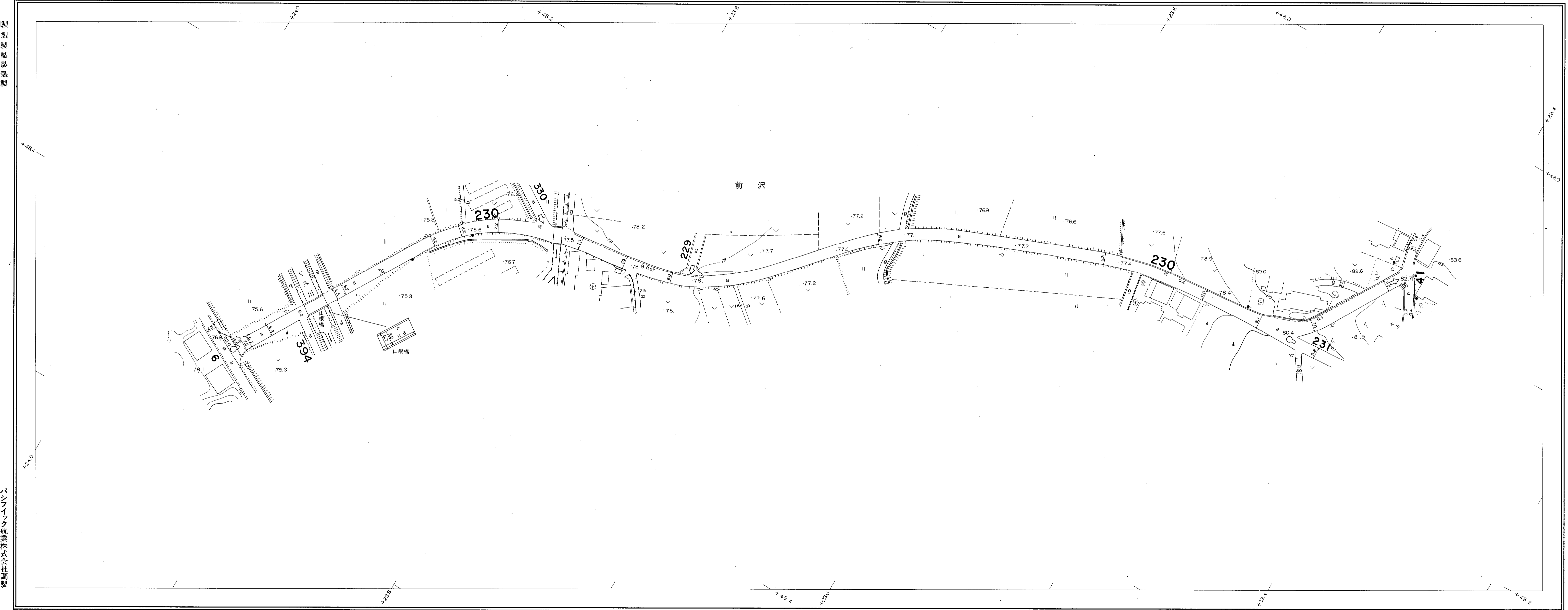


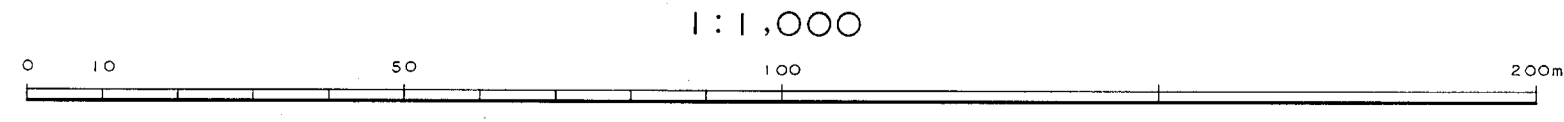
昭和62年3月31日調製
 平成元年3月31日調製
 平成2年3月31日調製
 平成4年7月15日調製
 平成7年10月20日調製
 平成16年9月30日調製
 平成17年9月30日調製



ハ
シ
ン
ソ
ン
航
空
株
式
会
社
調
製

益
子
町

撮影 昭和 54 年 3 月
 測 図 昭和 54 年 6 月 オートグラフ A7, ステレオプロッター A8
 座 標 系 第 II 系
 等 高 線 1m 間隔



この地図は、建設省国土地理院長の承認を得て同院所管の測量標及び測量成果を使用して調製したものである。
 (承認番号) 昭54. 関公第 32 号