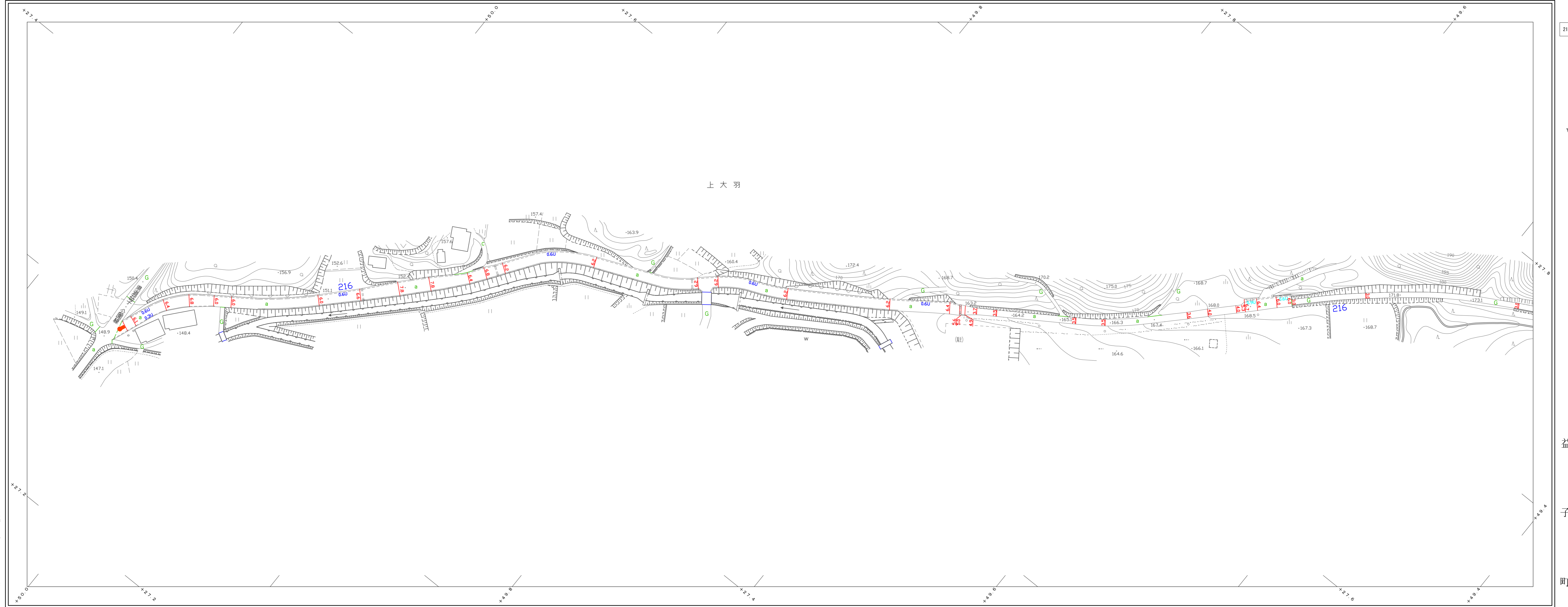


令和 3年3月31日調製

216-1 216-2

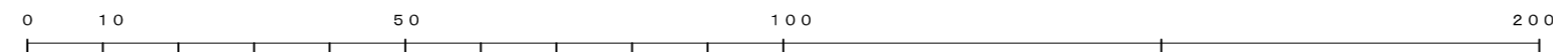


株式会社  
パスコ調製

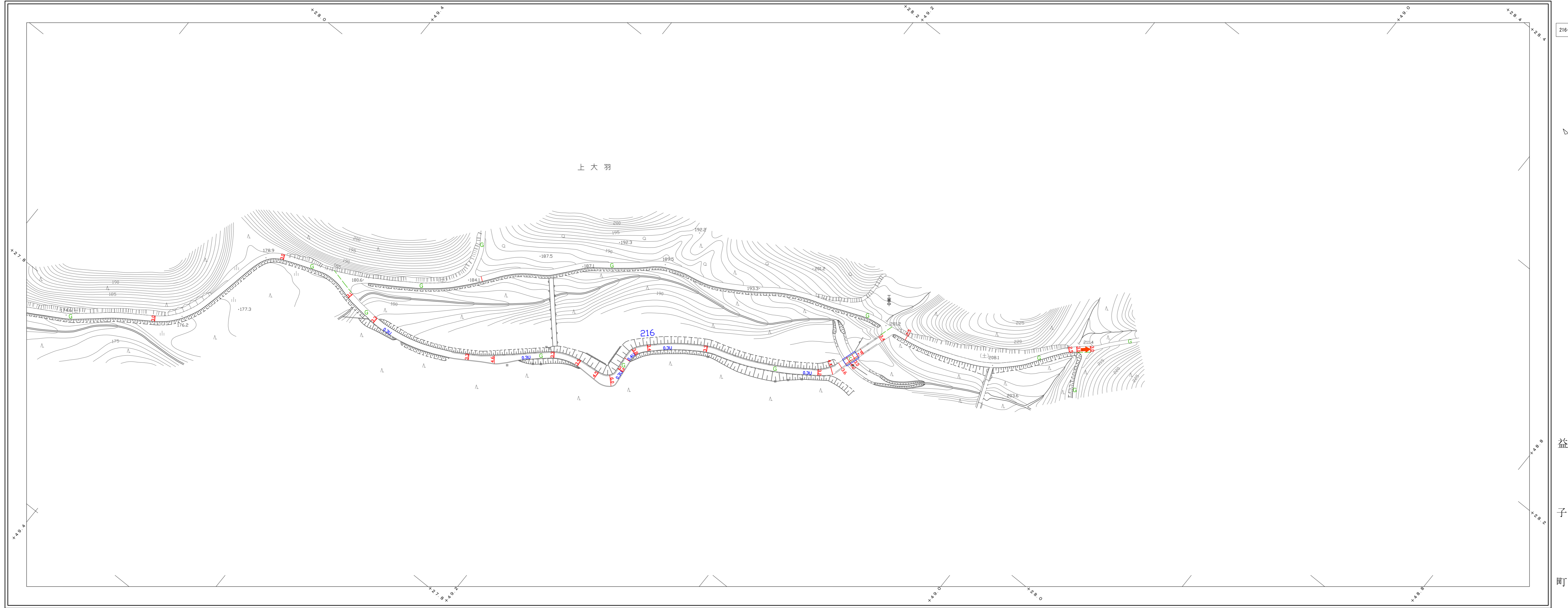
撮影 昭和 54 年 3 月  
 測 図 昭和 54 年 6 月 オートグラフA7, ステレオプロッターA8

座 標 系 第 IX 系  
 等 高 線 1 m 間隔

1 : 1, 000



この地図は、建設省国土地理院長の承認を得て同院所管  
 の測量標及び測量成果を使用して製図したものである。  
 (承認番号) 昭54. 関公第 32 号



216-1 216-2

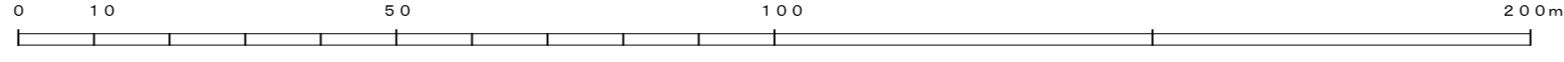
株式会社  
パスコ調製

益  
子  
町

撮影 昭和54年3月  
測図 昭和54年6月 オートグラフA7, ステレオプロッターA8

座標系 第IX系  
等高線 1m間隔

1 : 1,000



この地図は、建設省国土地理院長の承認を得て同院所管の測量標及び測量成果を使用して調製したものである。  
(承認番号) 昭54. 関公第 32 号