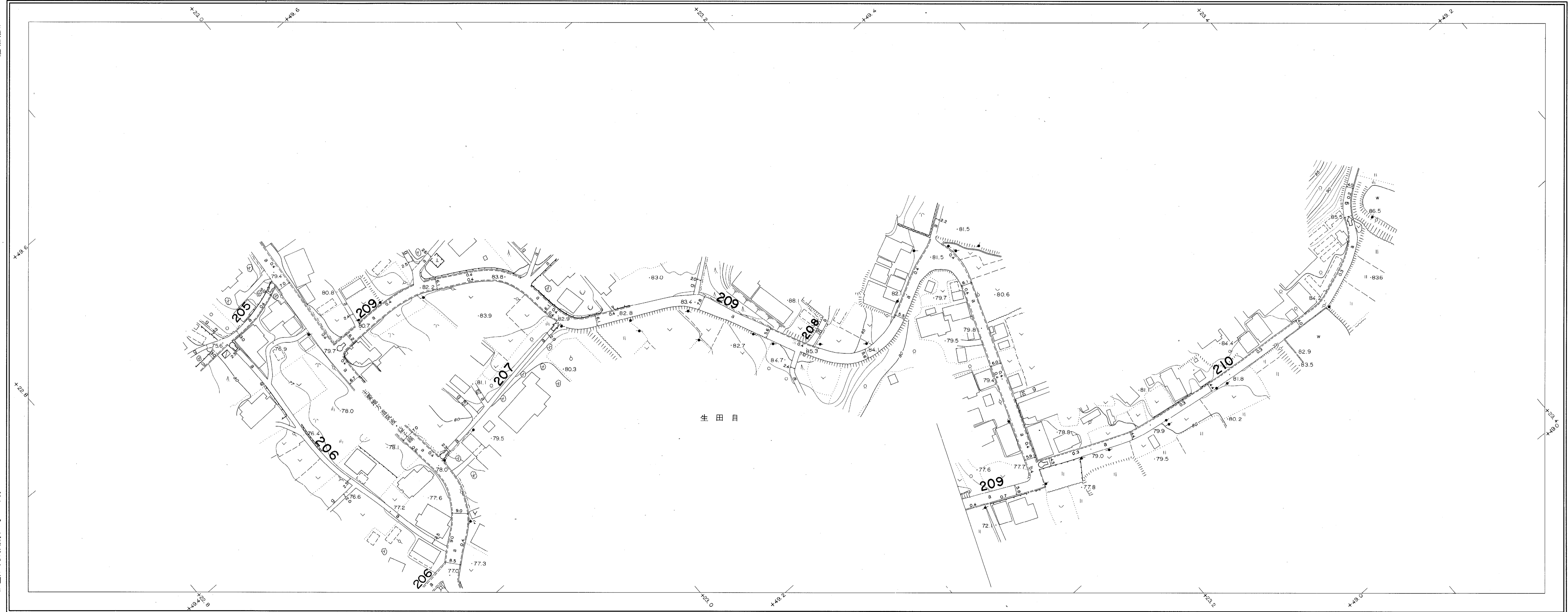


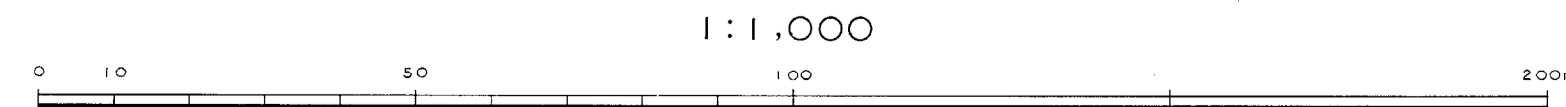
平成5年3月31日調製  
平成6年10月20日調製  
平成11年3月31日調製  
平成14年3月31日調製



パンソック航業株式会社調製

益子町

撮影 昭和54年3月  
測図 昭和54年6月  
座標系 第Ⅸ系  
等高線 1m間隔



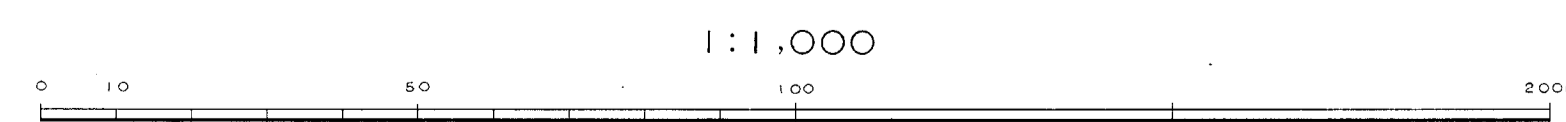
この地図は、建設省国土地理院長の承認を得て同院所管の測量標及び測量成果を使用して調製したものである。(承認番号) 昭54. 関公第 32号

平成5年3月31日調製  
平成19年3月31日調製



ハンニツウ航空株式会社調製

撮影 昭和54年3月	座標系 第IX系
測図 昭和54年6月オートグラフA7, ステレオプロッターA8	等高線 1=間隔



この地図は、建設省国土院院長の承認を得て同院所管の測量標及び測量成果を使用して調製したものである。(承認番号) 昭54. 開公第 32 号