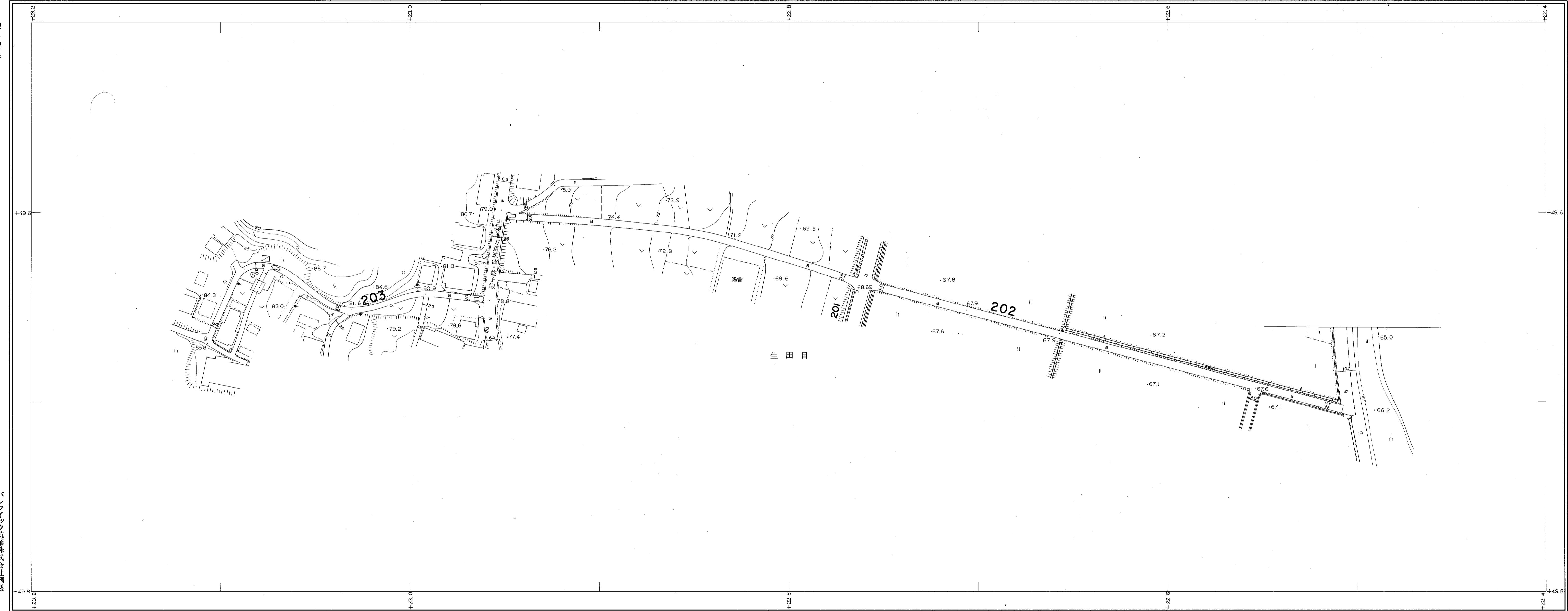


道路現況平面図(台帳附図)

NO.202-1・NO.203

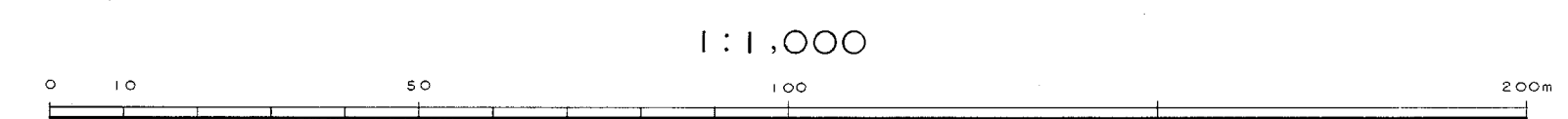
279

昭和61年3月31日調製
平成2年3月31日調製
平成4年7月15日調製
平成11年3月31日調製

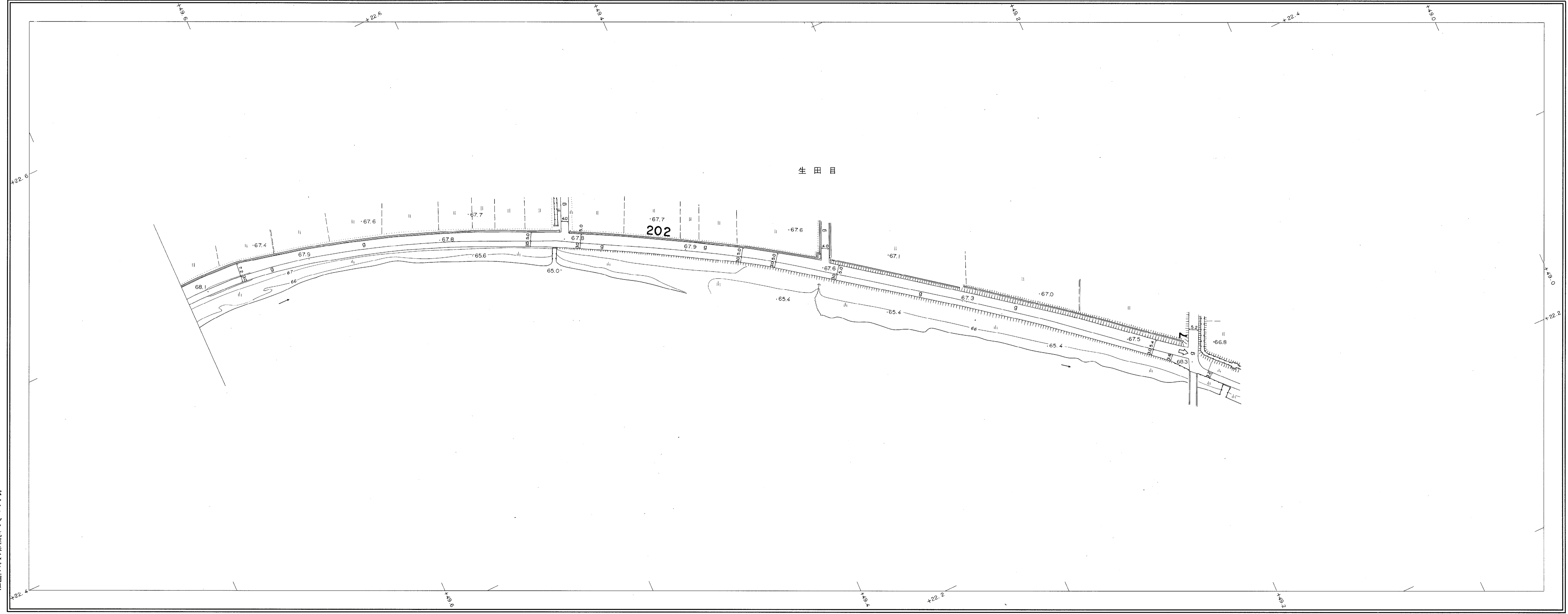


パンフレット航業株式会社調製

撮影 昭和54年3月
測図 昭和54年6月オートグラフA7, ステレオプロッターA8
座標系 第IX系
等高線 1m間隔

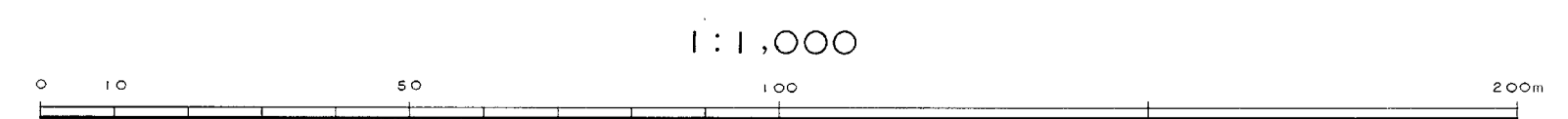


この地図は、建設省国土地理院長の承認を得て同院所管の測量機及び測量成果を使用して調製したものである。
(承認番号) 昭54. 関公第 32 号



パンフック航業株式会社調製

撮影 昭和 54 年 3 月
 測 図 昭和 54 年 6 月オートグラフA7, ステレオプロッターA8
 座 標 系 第 IX 系
 等 高 線 1 = 間隔



この地図は、建設省国土地理院長の承認を得て同院所管
 の測量標及び測量成果を使用して調製したものである。
 (承認番号) 昭54. 関公第 32 号

益 子 町