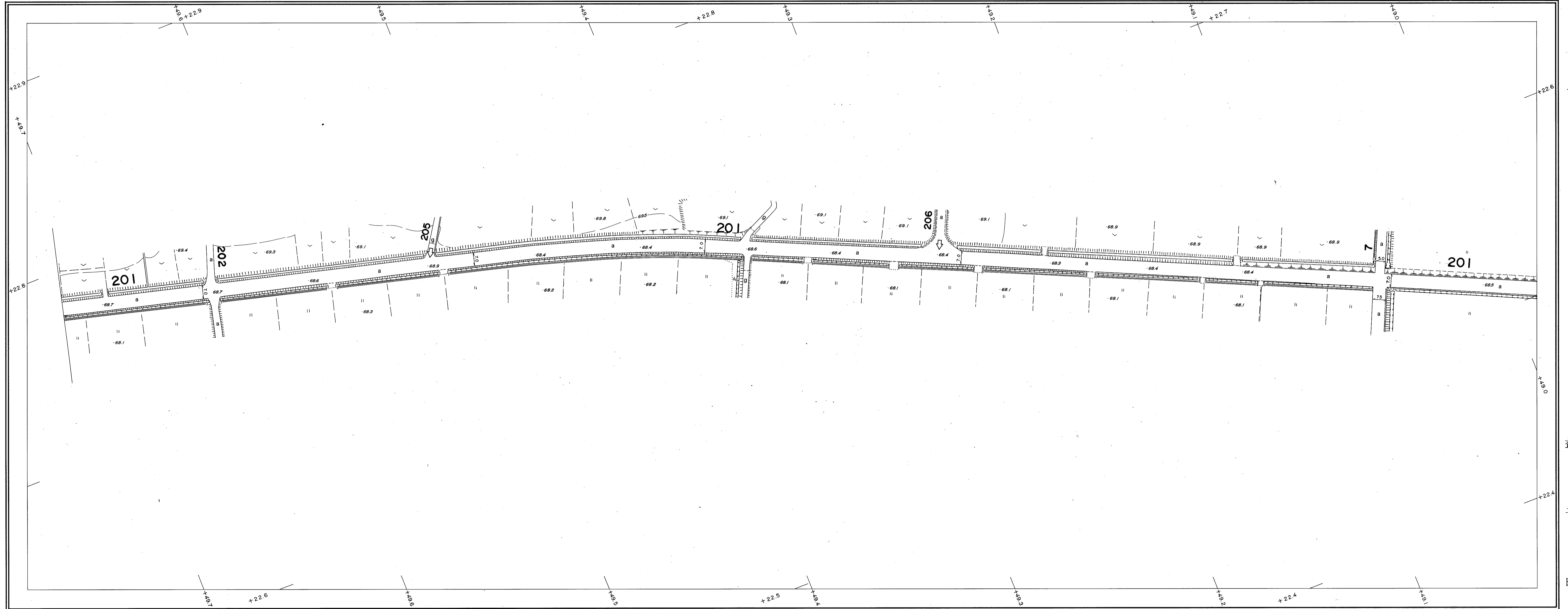
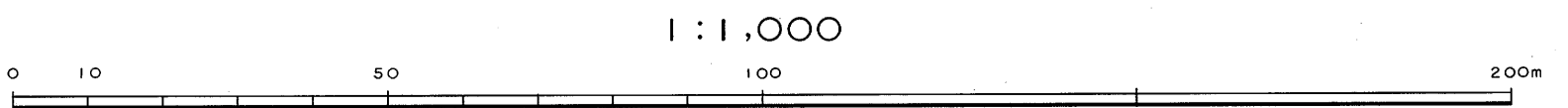


平成4年7月15日調製
平成11年3月31日調製
平成12年3月31日調製
平成14年3月31日調製



益
子
町

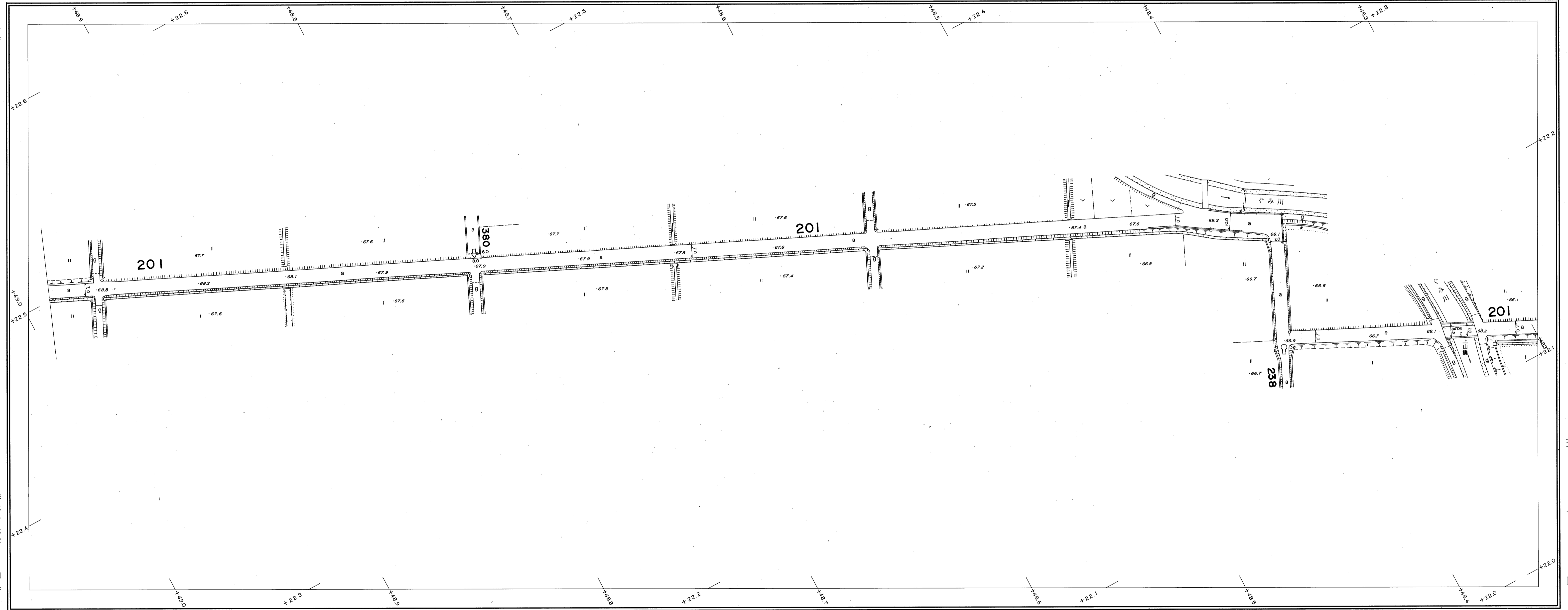
撮影 昭和54年3月
測図 昭和60年12月オートグラフA7, ステレオプロッターA8
座標系 第二系
等高線 1m間隔



この地図は、建設省国土地理院長の承認を得て同院所管の測量標及び測量成果を使用して調製したものである。
(承認番号) 昭、関公第 号

道路現況平面図(台帳附図)

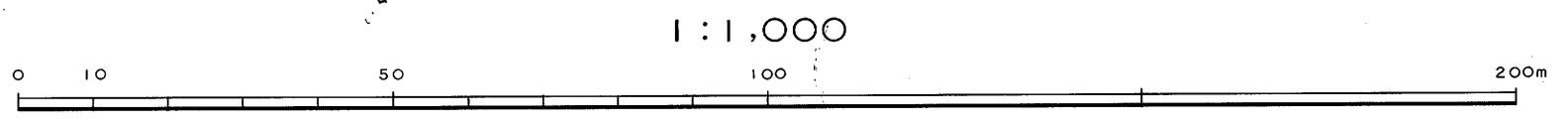
平成4年7月15日調製
平成12年3月31日調製



株式会社
バスコ調製

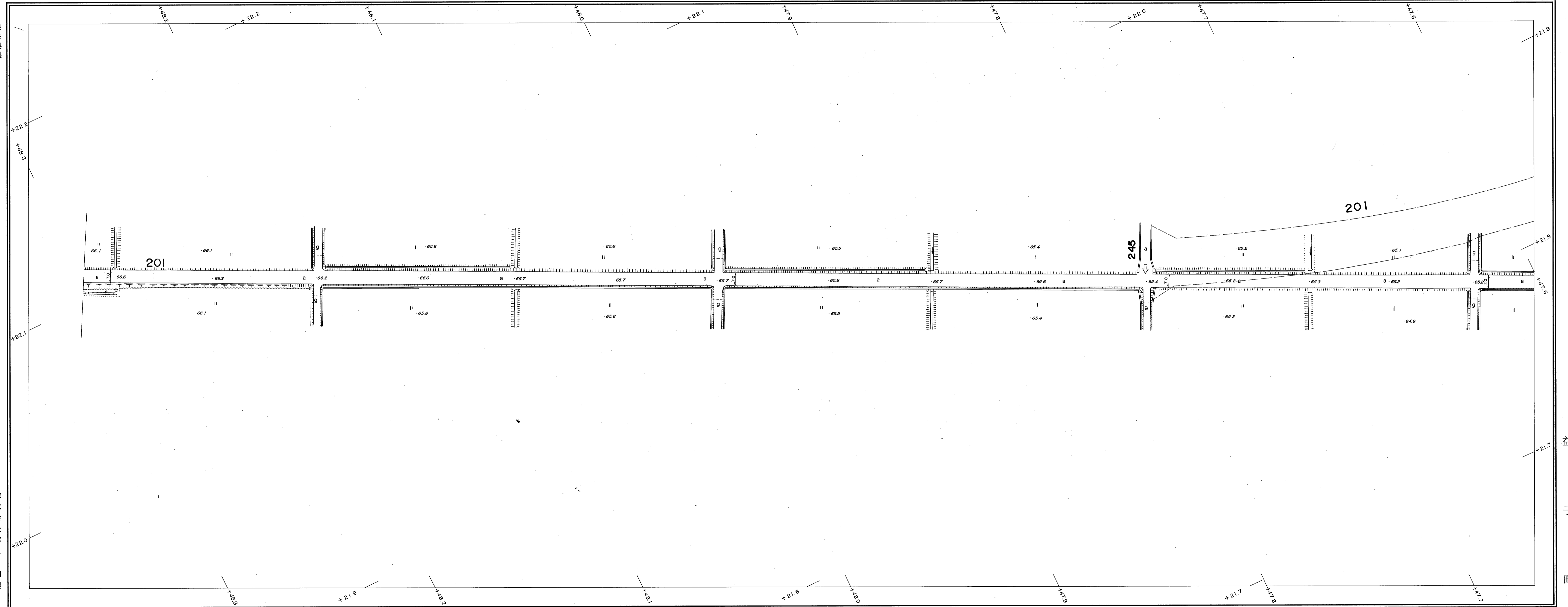
益子町

撮影 昭和54年3月
 測図 昭和60年12月オートグラフA7, ステレオプロッターA8
 座標系 第Ⅸ系
 等高線 1m間隔



この地図は、建設省国土地理院長の承認を得て同院所管の測量標及び測量成果を使用して調製したものである。
 (承認番号) 昭 関公第 号

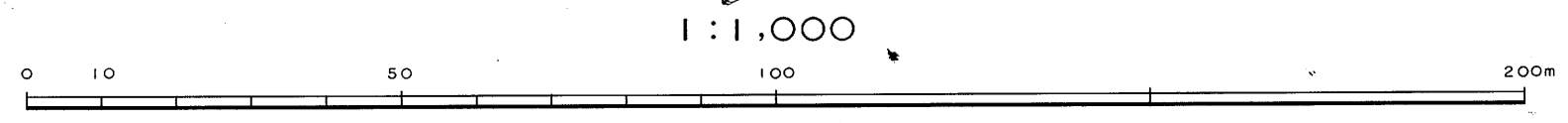
平成4年7月15日調製
平成11年3月31日調製
平成12年3月31日調製
平成28年3月31日調製



株式会社
パスコ調製

益
子
町

撮影 昭和54年3月
測図 昭和60年12月オートグラフA7, ステレオプロッターA8
座標系 第IX系
等高線 1m間隔



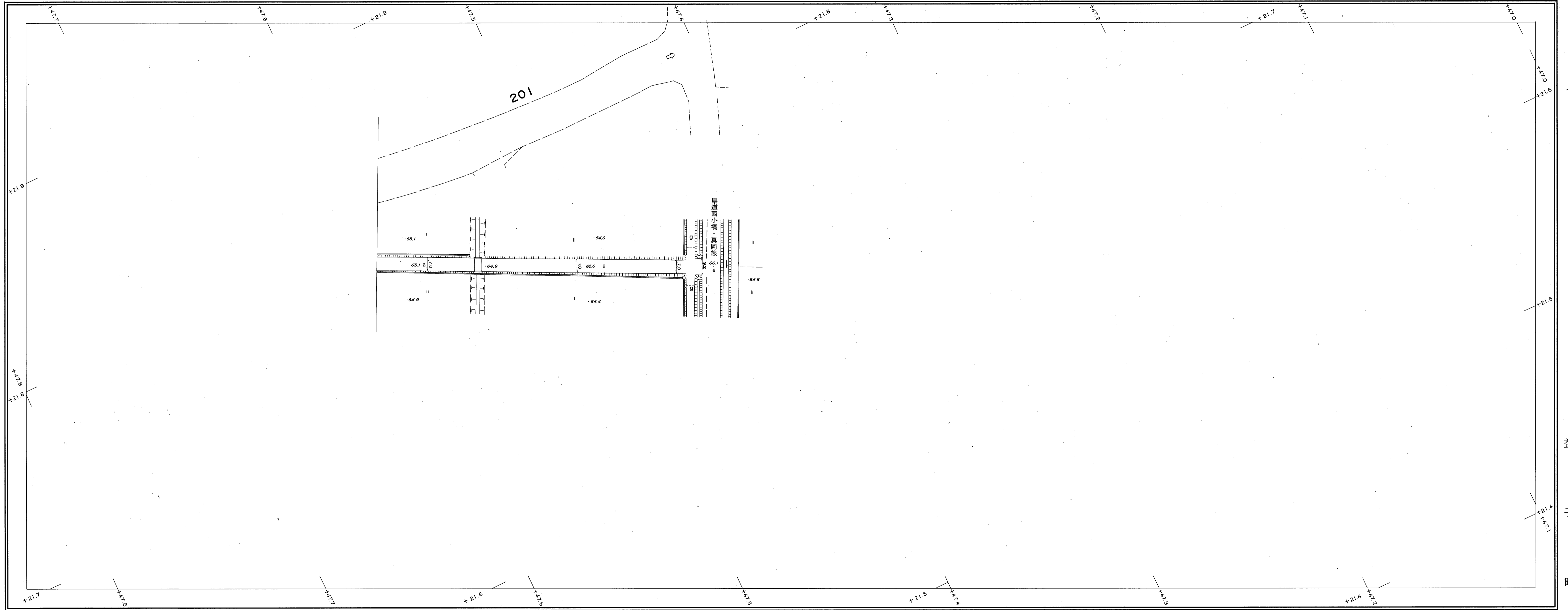
この地図は、建設省国土地理院長の承認を得て同院所管の測量標及び測量成果を使用して調製したものである。
(承認番号) 昭、開公第 号

NO.201-5

道路現況平面図(台帳附図)

278-4

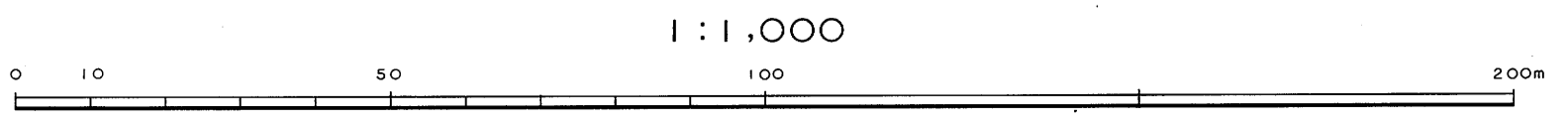
平成4年7月15日調製
平成12年3月31日調製
平成28年3月31日調製



株式会社
パスコ調製

益子町

撮影 昭和54年3月
測図 昭和60年12月
座標系 第Ⅸ系
等高線 1m間隔



この地図は、建設省国土地理院長の承認を得て同院所管の測量標及び測量成果を使用して調製したものである。
(承認番号) 昭 関公第 号