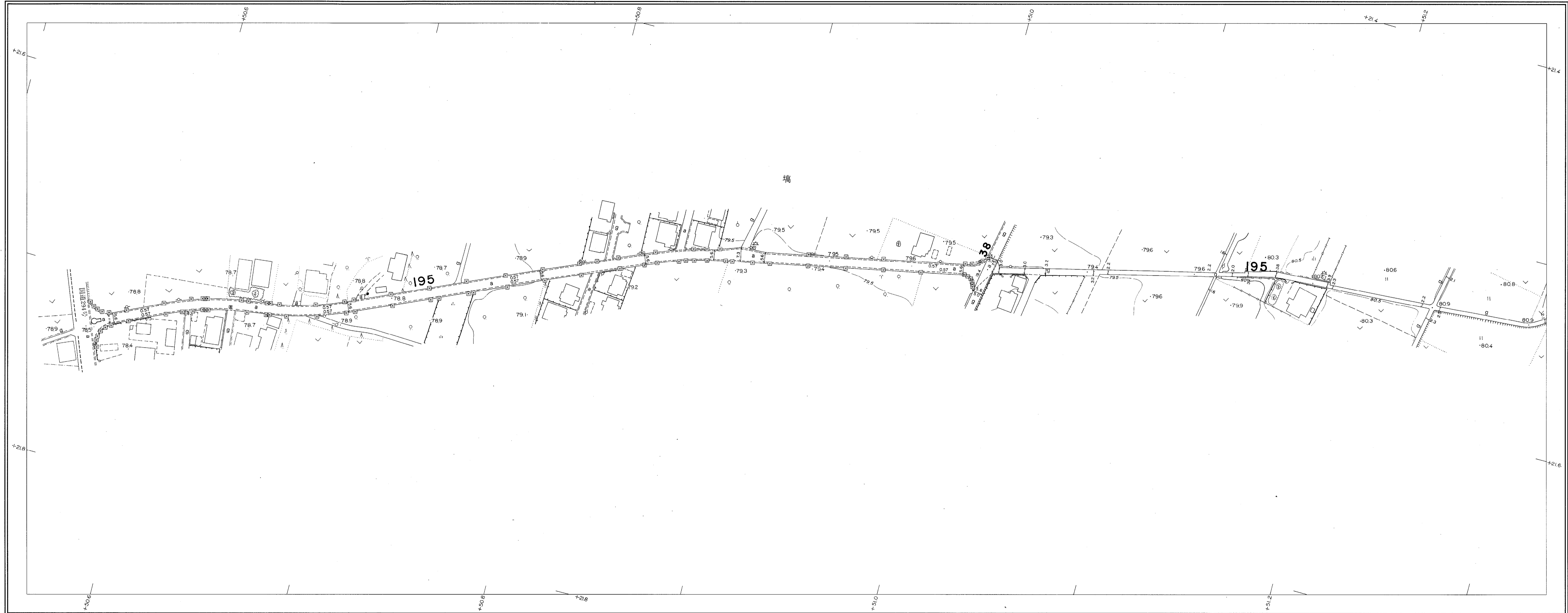


# 道路現況平面図(台帳附図)

NO.195-1

271

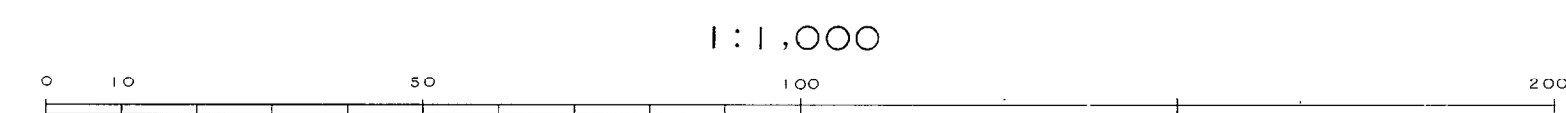
平成5年3月31日調製  
平成6年10月20日調製  
平成11年3月31日調製



パンフィック航業株式会社調製

益子町

撮影 昭和54年3月  
測図 昭和54年6月オートグラフA7, ステレオプロッターA8  
座標系 第IX系  
等高線 1m間隔




この地図は、建設省国土地理院長の承認を得て同院所管の測量標及び測量成果を使用して調製したものである。(承認番号) 昭54. 関公第 32 号

# 道路現況平面図(台帳附図)

NO.195-2

272

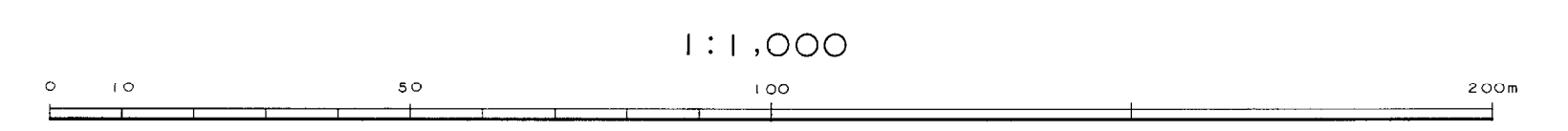
平成8年10月18日調製



パンフィック航業株式会社調製

益子町

撮影 昭和54年3月  
測図 昭和54年6月オートグラフA7, ステレオプロッターA8  
座標系 第Ⅱ系  
等高線 1m間隔



この地図は、建設省国土地理院長の承認を得て同院所管の測量標及び測量成果を使用して調製したものである。  
(承認番号) 昭54. 関公第 32 号