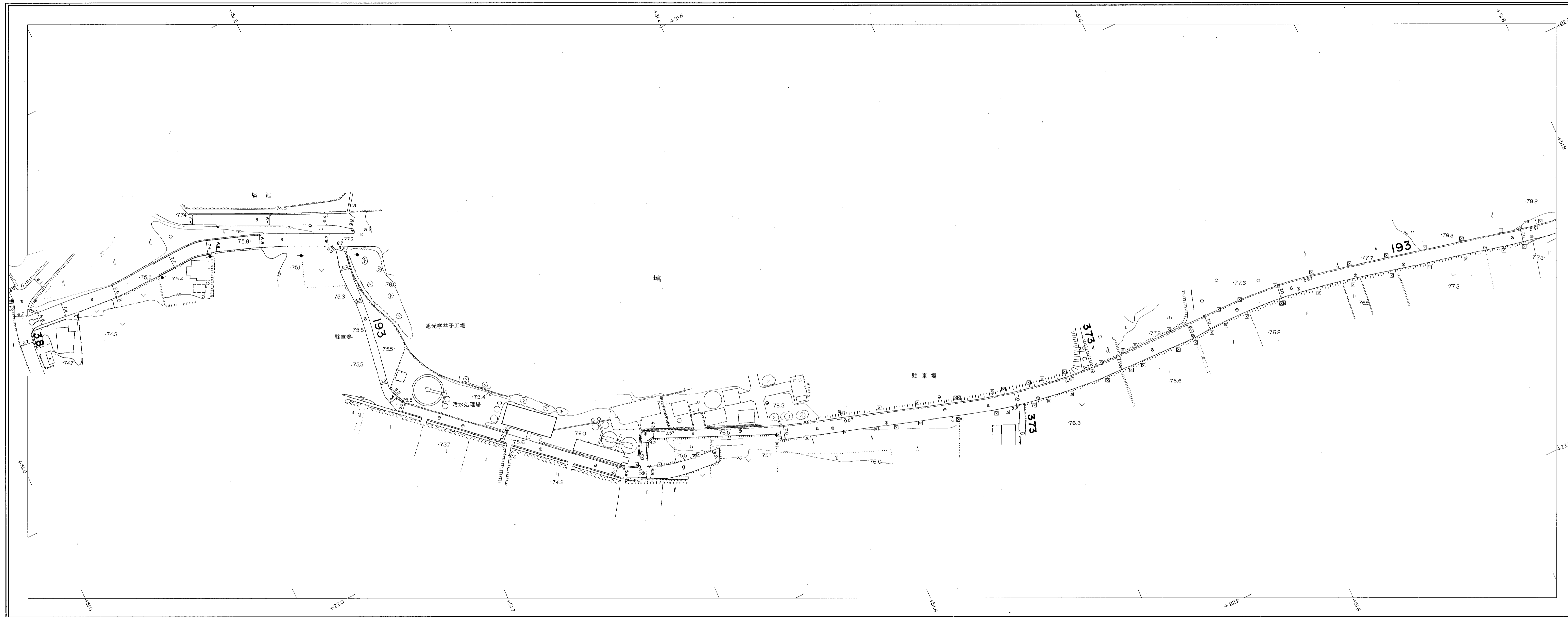


道路現況平面図(台帳附図)

NO.193-1

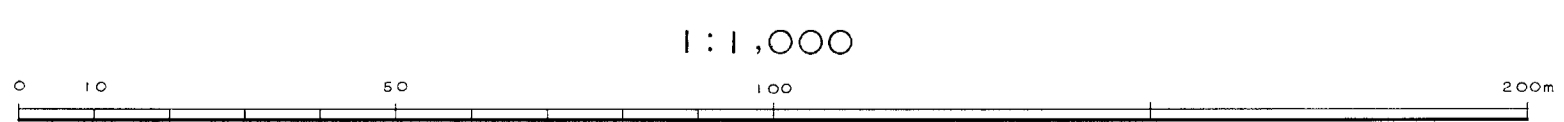
268

平成4年7月15日調製
 平成5年3月31日調製
 平成6年10月20日調製
 平成11年3月31日調製
 平成14年3月31日調製



パンソック航空株式会社調製

撮影 昭和54年3月
 測図 昭和54年6月オートグラフA7, ステレオプロッターA8
 座標系 第IX系
 等高線 1m間隔



この地図は、建設省国土地理院長の承認を得て同院所管の測量標及び測量成果を使用して調製したものである。
 (承認番号) 昭54. 開公第 32 号


益子町

道路現況平面図(台帳附図)

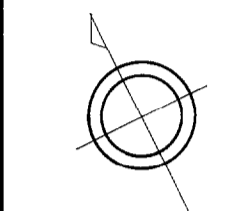
NO.193-2

269

平成4年7月15日調製
平成5年3月31日調製



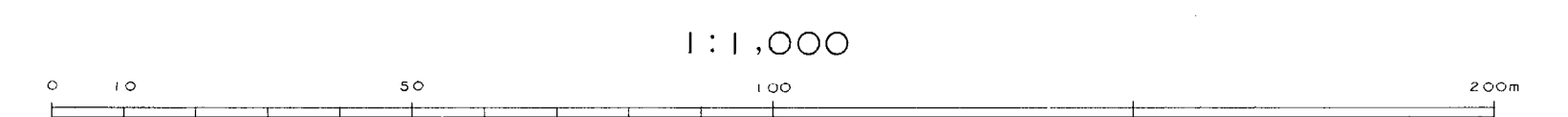
193-1 193-2



パシフィック航業株式会社調製

益子町

撮影 昭和54年3月 座標系 第Ⅸ系
測図 昭和54年6月オートグラフA7、ステレオプロッターA8 等高線 1m間隔



この地図は、建設省国土地理院長の承認を得て同院所管の測量標及び測量成果を使用して調製したものである。
(承認番号) 昭54、関公第 32 号