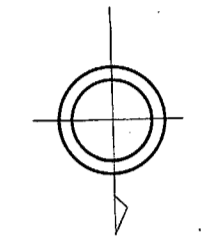
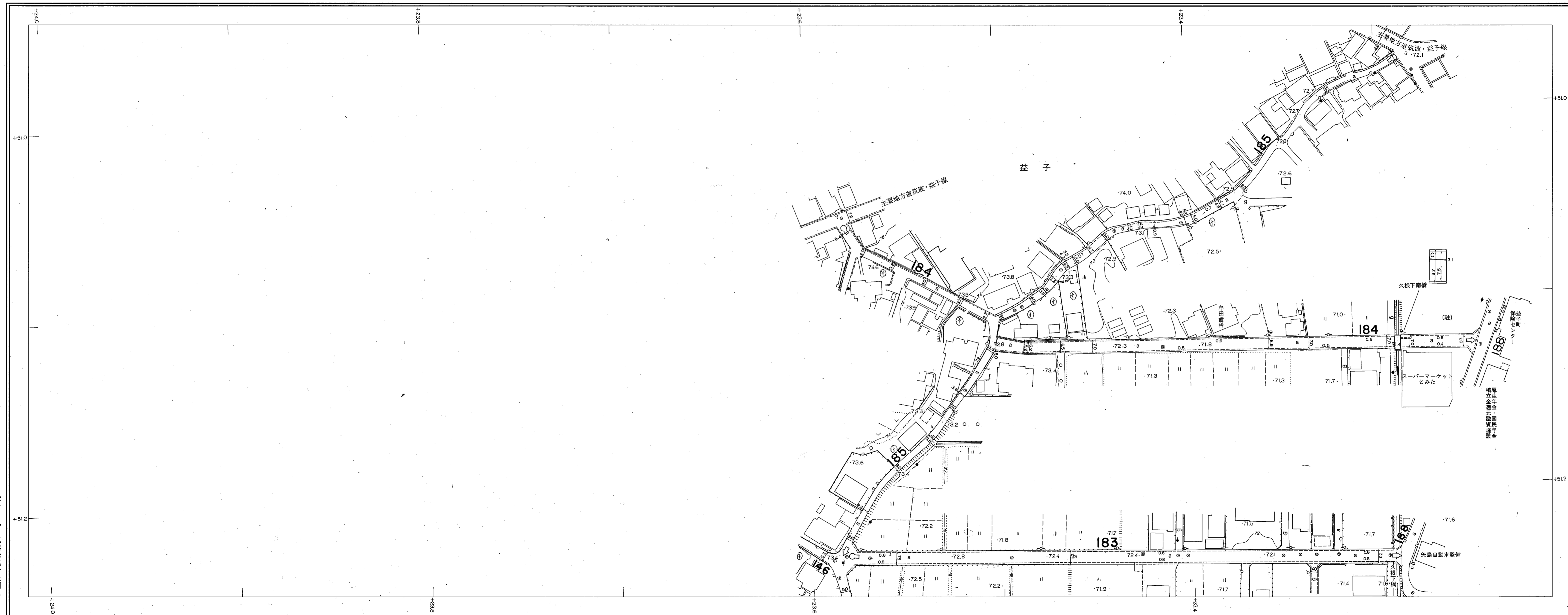


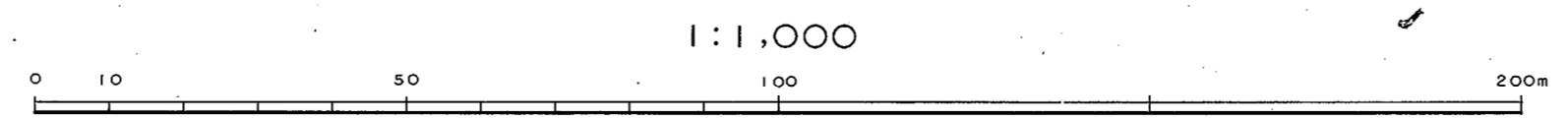
昭和57年 3月31日調製
昭和59年 3月31日調製
昭和63年 3月31日調製
平成10年 3月31日調製
平成12年 3月31日調製
平成27年 3月31日調製



益子町

パシフィック航業株式会社調製

撮影 昭和54年3月
測図 昭和54年6月オートグラフA7、ステレオプロッターA8
座標系 第Ⅰ系
等高線 1m間隔



この地図は、建設省国土地理院長の承認を得て同院所管の測量標及び測量成果を使用して調製したものである。
(承認番号) 昭54. 開公第 32 号