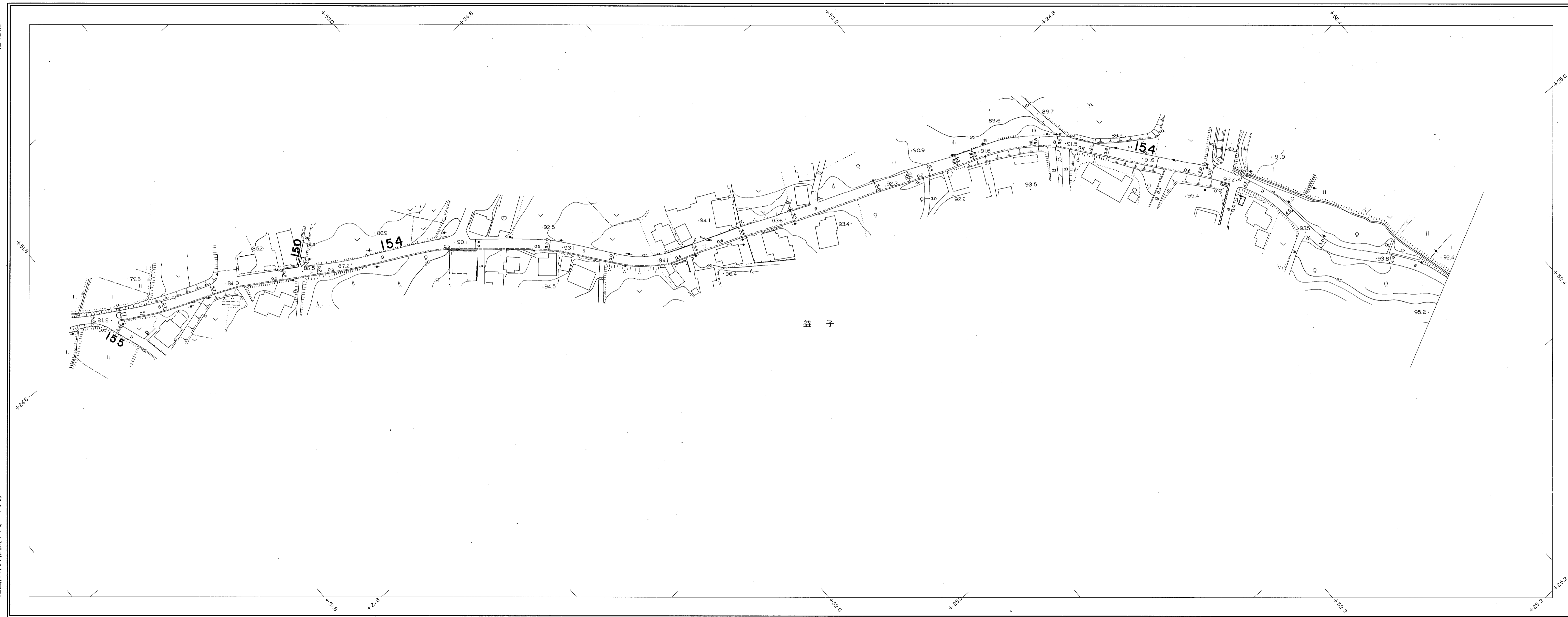
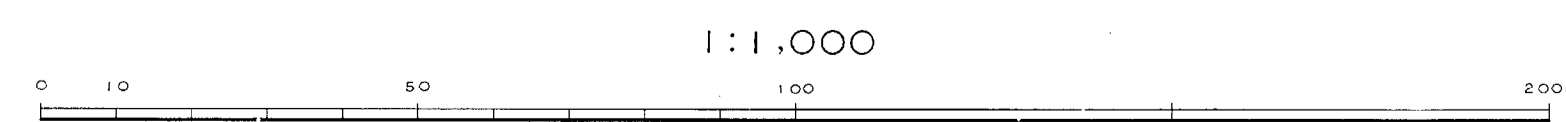


昭和63年3月31日調製  
平成7年10月20日調製  
平成8年10月18日調製



パンフィック航業株式会社調製

撮影 昭和54年3月	座標系 第Ⅸ系
測図 昭和54年6月オートグラフA7, ステレオプロッターA8	等高線 1m間隔



この地図は、建設省国土地理院長の承認を得て同院所管の測量標及び測量成果を使用して調製したものである。  
(承認番号) 昭54. 関公第 32 号

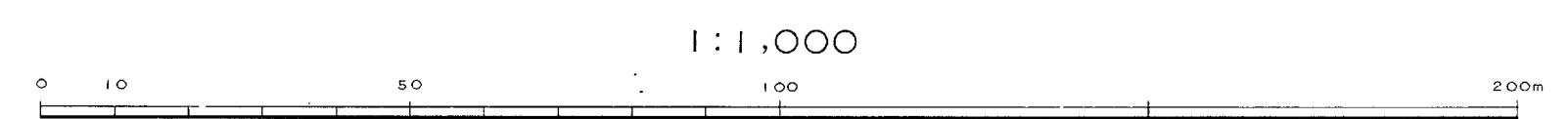
益  
子  
町

昭和58年3月31日調製  
 昭和60年3月31日調製  
 昭和62年3月31日調製  
 昭和63年3月31日調製  
 平成元年3月31日調製  
 平成4年7月15日調製  
 平成5年3月31日調製  
 平成7年10月20日調製



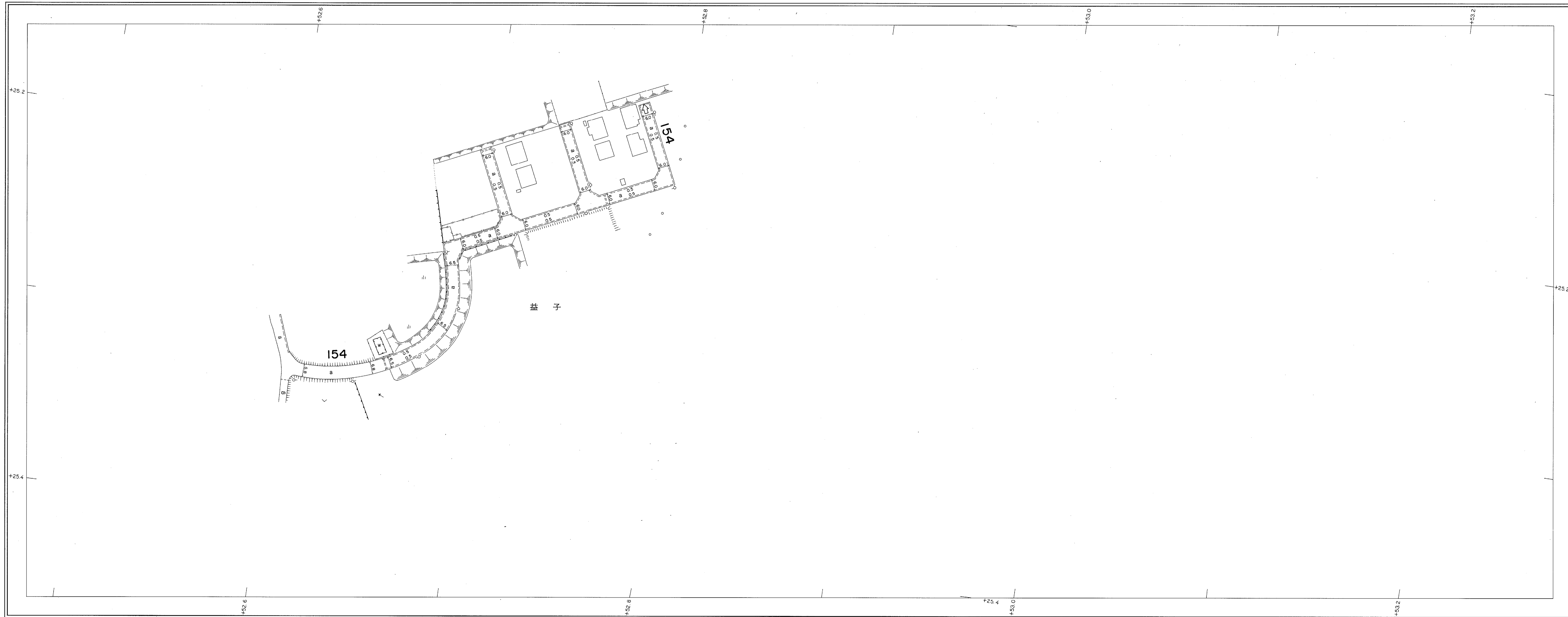
パンフィック航業株式会社調製

撮影 昭和54年3月  
 測図 昭和54年6月オートグラフA7, ステレオプロッターA8  
 座標系 第Ⅹ系  
 等高線 1m間隔



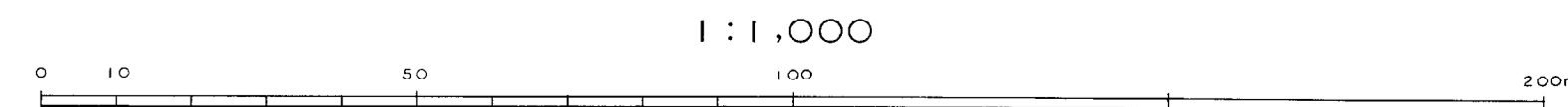
この地図は、建設省国土地理院長の承認を得て同院所管の測量標及び測量成果を使用して調製したものである。  
 (承認番号) 昭54. 関公第 32号

平成7年10月20日調製



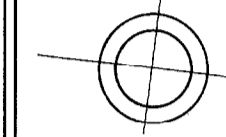
株式会社パスコ調製

撮影 平成7年6月  
 測図 平成7年8月ステレオプロッターA8  
 座標系 旧IX系  
 等高線 1m間隔



この地図は、建設省国土地理院長の承認を得て同院所管  
 の測量標及び測量成果を使用して調製したものである。  
 (承認番号) 昭 関公第 号

154-3



益子町