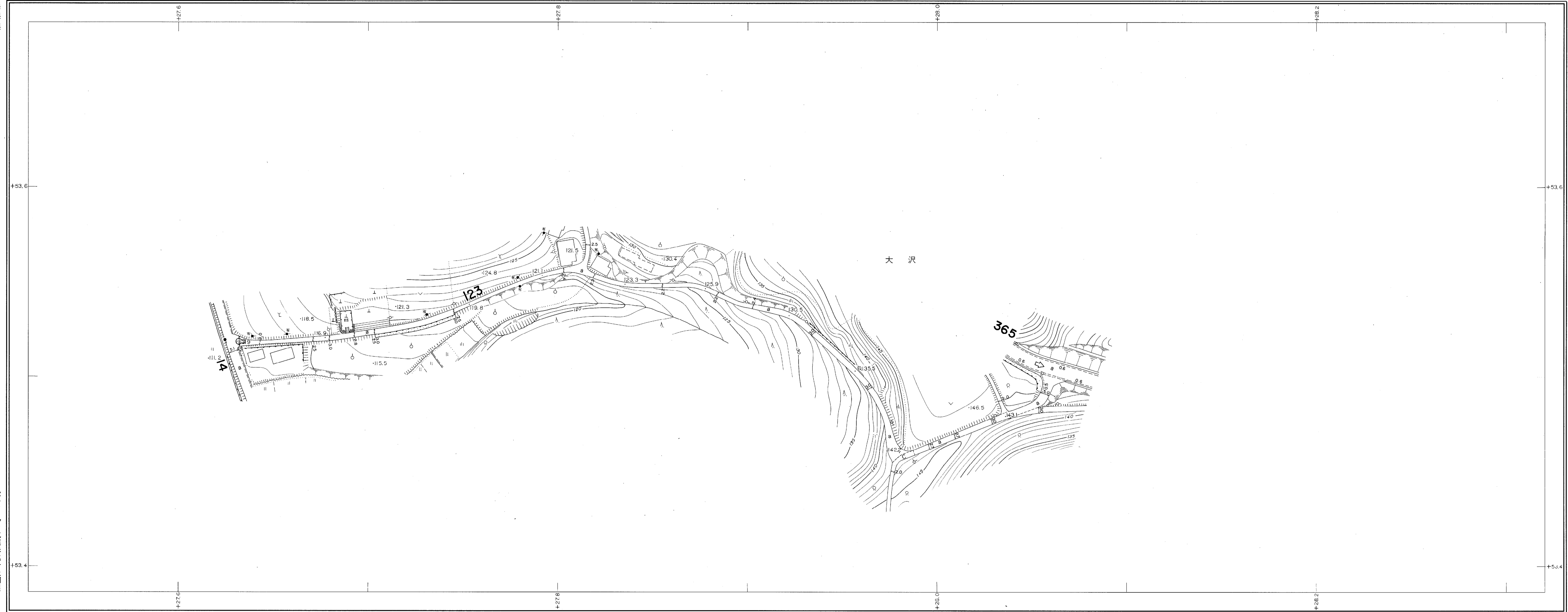


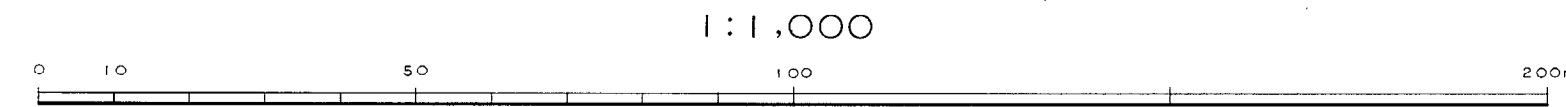
平成6年10月20日調製
平成9年8月12日調製
平成12年3月31日調製



パンフレット航業株式会社調製

益子町

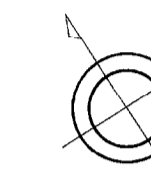
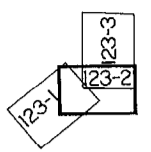
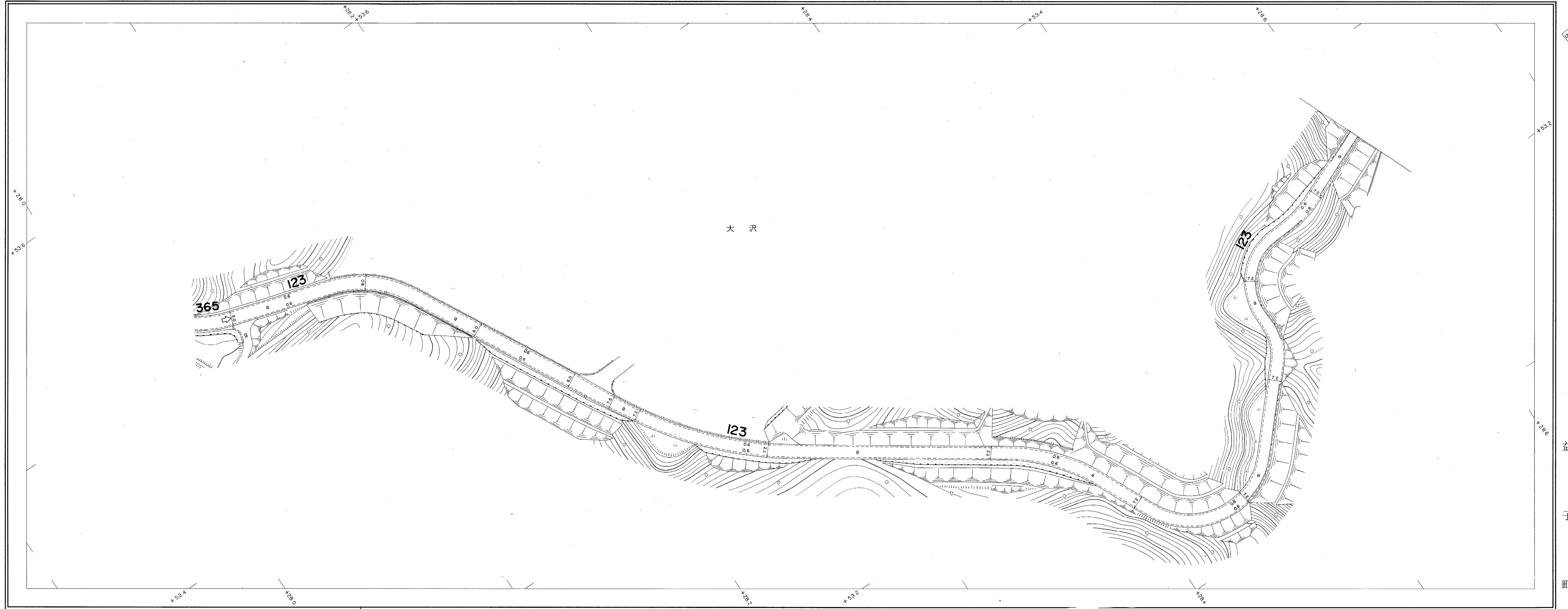
撮影 昭和54年3月	座標系 第Ⅸ系
測図 昭和54年6月オートグラフA7, ステレオプロッターA8	等高線 1m間隔



この地図は、建設省国土地理院長の承認を得て同院所管の測量標及び測量成果を使用して調製したものである。(承認番号) 昭54. 関公第 32 号

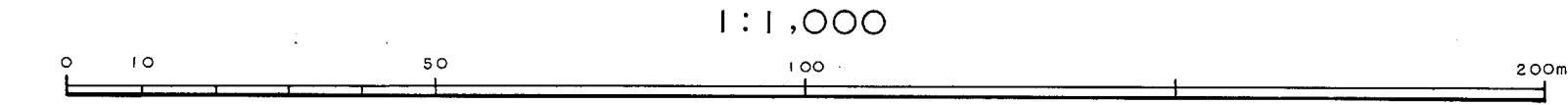
平成24年3月31日調製

株式会社パスコ調製



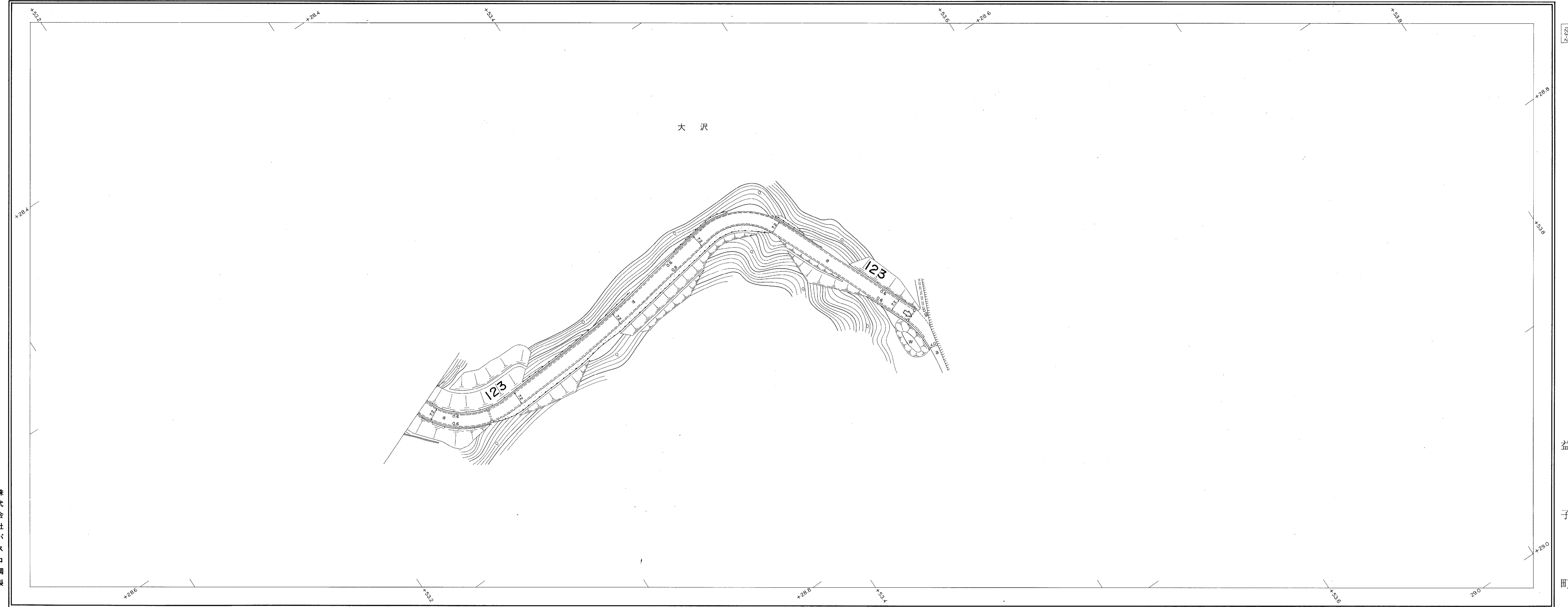
益子町

撮影 平成 9 年 3 月
測図 平成 9 年 9 月
オートグラフ A7, ステレオプロッター A8
座標系 第 IX 系
等高線 1m 間隔



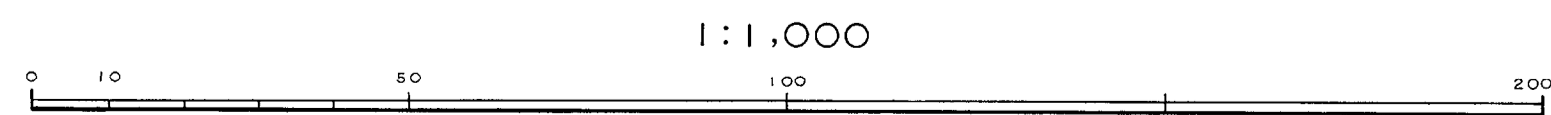
この地図は、建設省国土院の承認を得て同院所管の測量標及び測量成果を使用して調製したものである。
(承認番号) 平 . 関公 第 号

平成24年3月31日調製



株式会社バスコ調製

撮影 平成 年 月
 測図 平成 年 10 月
 座標系 第 IX 系
 等高線 1m 間隔



益子町