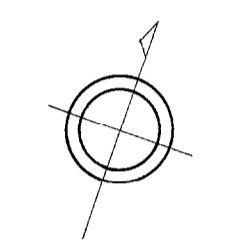
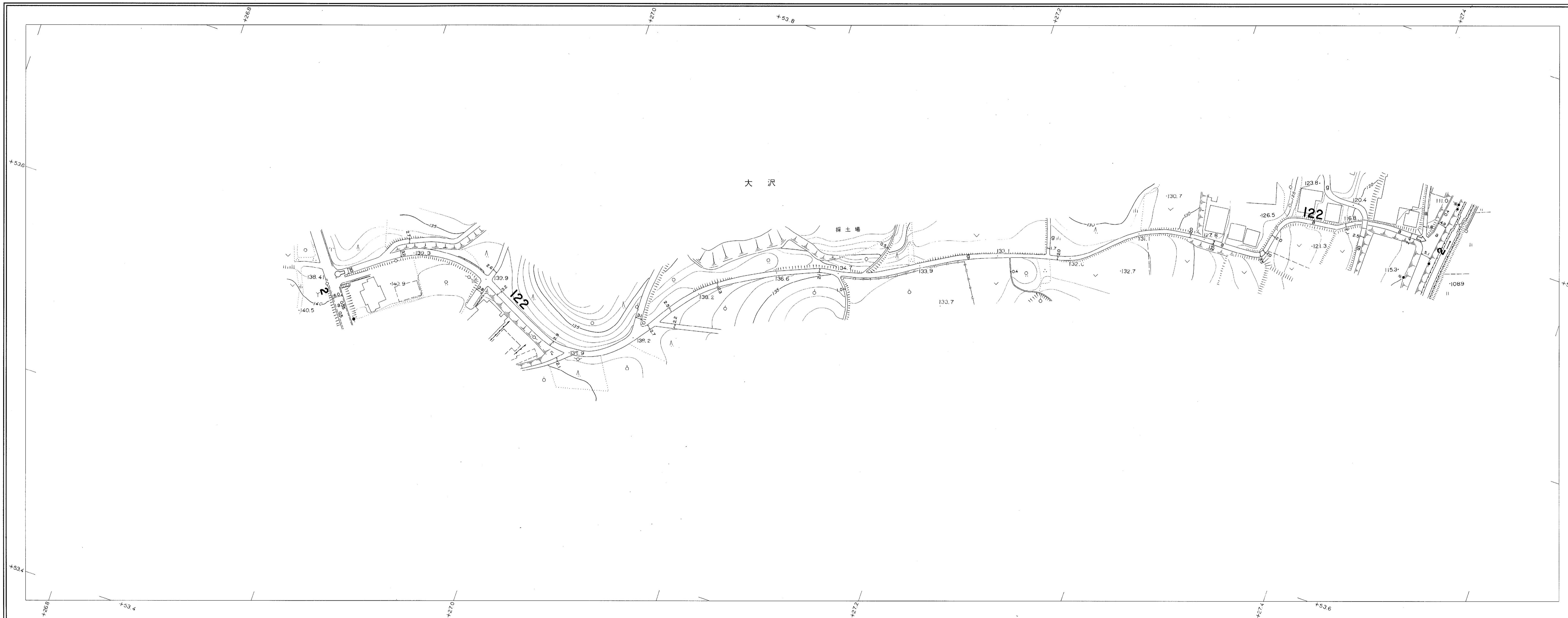


# 道路現況平面図

NO.122

198

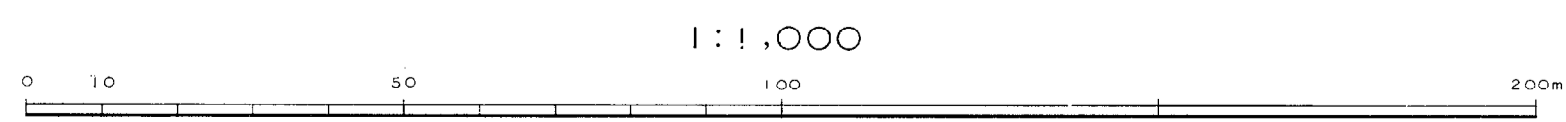
昭和59年3月31日調製  
平成6年10月20日調製



パシフィック航業株式会社調製

益  
子  
町

撮影 昭和54年3月  
測図 昭和54年6月  
座標系 第四系  
等高線 1m間隔



この地図は、建設省国土地理院長の承認を得て同院所管の測量標及び測量成果を使用して調製したものである。  
(承認番号) 昭54. 関公第 32 号