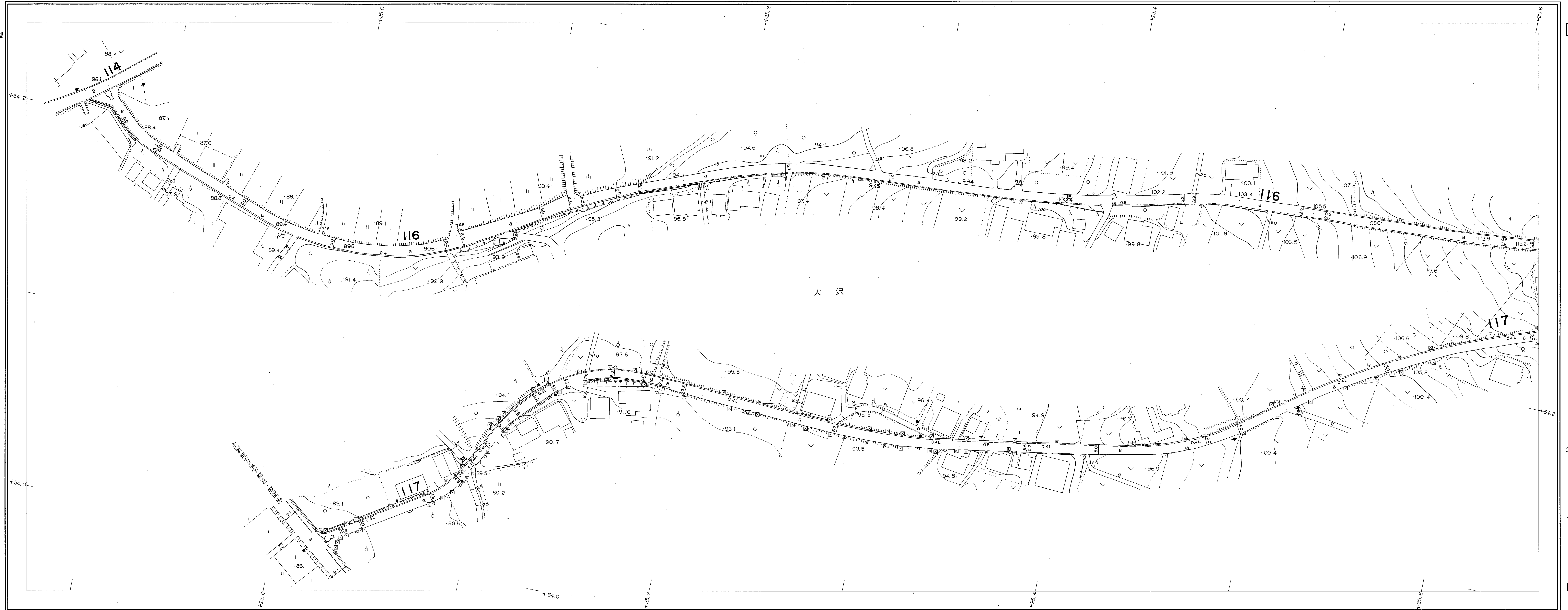


昭和60年3月31日調製  
昭和61年9月8日調製  
昭和62年3月31日調製  
平成7年10月20日調製  
平成8年10月18日調製  
平成9年8月12日調製



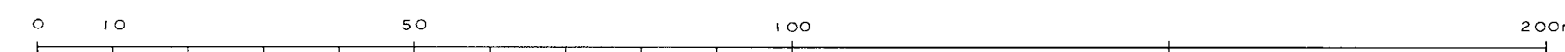
パシフィック航業株式会社調製

益子町

撮影 昭和54年3月  
測図 昭和54年6月オートグラフA7、ステレオプロッターA8

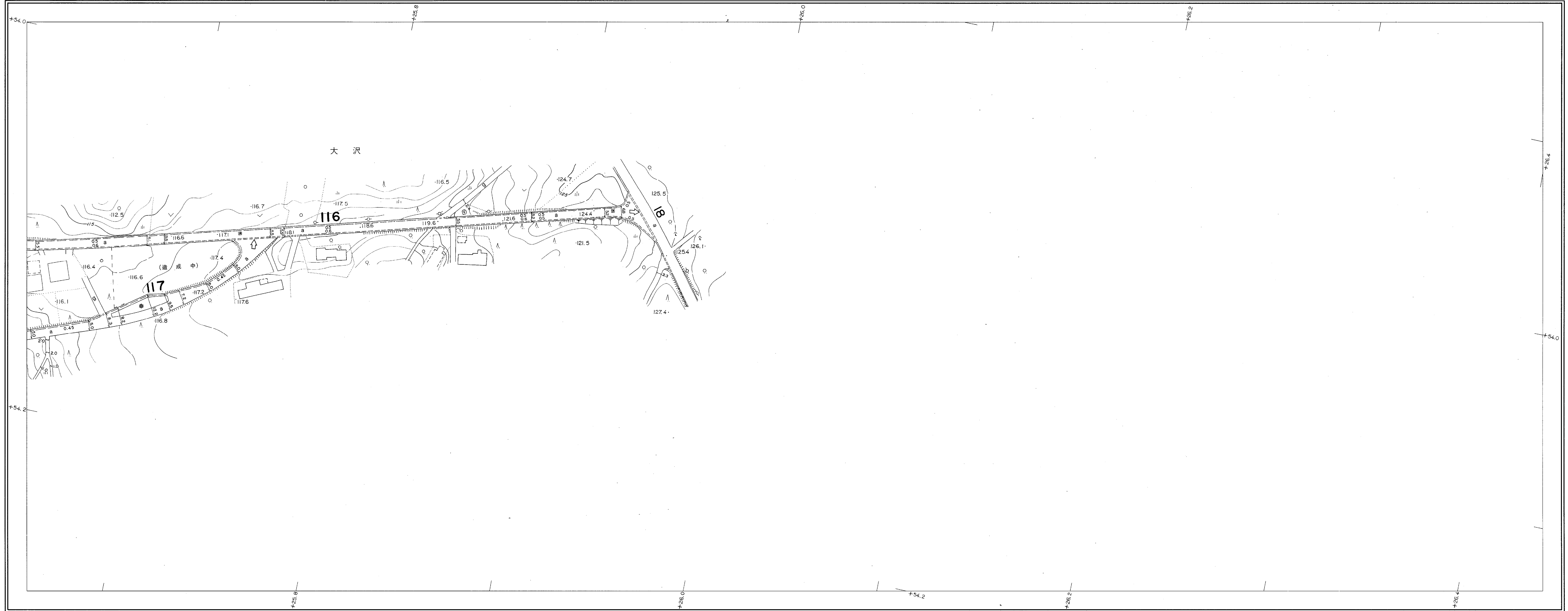
座標系 第IX系  
等高線 1m間隔

1:1,000



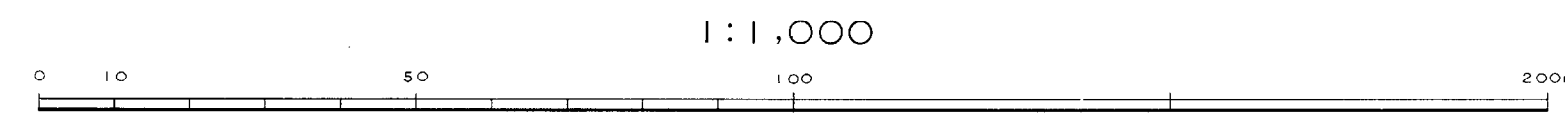
この地図は、建設省国土地理院長の承認を得て同院所管の測量標及び測量成果を使用して調製したものである。  
(承認番号) 昭54. 関公第 32 号

昭和59年3月31日調製  
昭和62年3月31日調製  
昭和63年3月31日調製  
平成9年8月12日調製



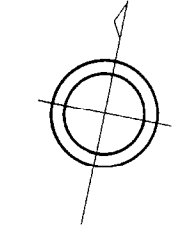
パシフィック航業株式会社調製

撮影 昭和54年3月  
測図 昭和54年6月オートグラフA7、ステレオプロッターA8  
座標系 第IX系  
等高線 1m間隔



この地図は、建設省国土地理院長の承認を得て同院所管の測量標及び測量成果を使用して調製したものである。  
(承認番号) 昭54. 関公第 32 号

116-1 116-2  
117-1 117-2



益  
子  
町