

# 道路現況平面図

NO.115-1

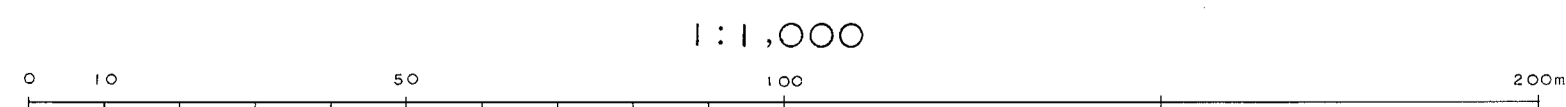
190-1



パシフィック航業株式会社調製

益子町

撮影 昭和54年3月  
測図 昭和54年6月オートグラフA7, ステレオプロッターA8  
座標系 第Ⅸ系  
等高線 1m間隔



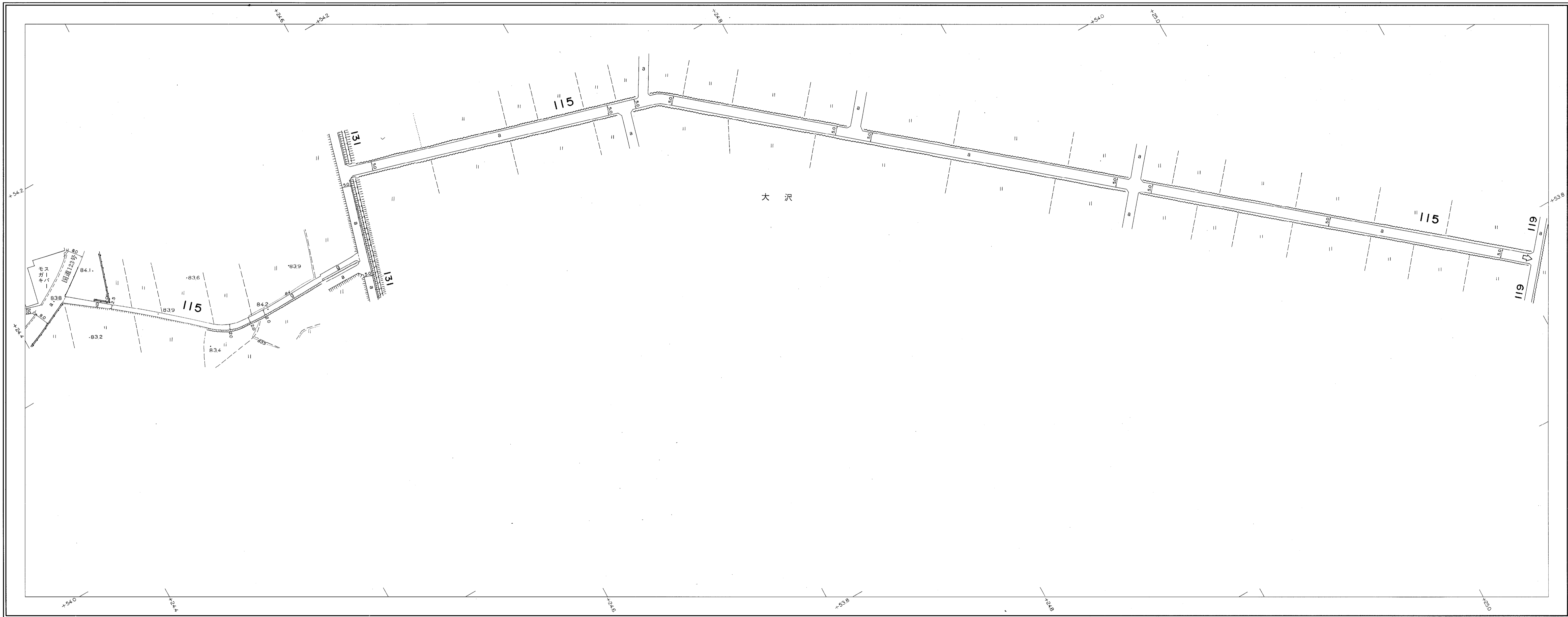
この地図は、建設省国土地理院長の承認を得て同院所管の測量標及び測量成果を使用して調製したものである。  
承認番号 昭54 関公第 32 号

# 道路現況平面図(台帳附図)

NO.115

191

平成11年3月31日調製  
平成13年3月31日調製  
平成16年9月30日調製

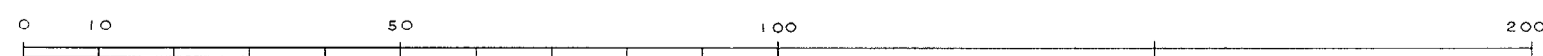


パンフィック航業株式会社調製

益子町

撮影 昭和54年3月  
測図 昭和54年6月オートグラフA7, ステレオプロッターA8  
座標系 第Ⅸ系  
等高線 1m間隔

1:1,000



この地図は、建設省国土地理院長の承認を得て同院所管の測量標及び測量成果を使用して調製したものである。  
(承認番号) 昭54. 関公第 32 号