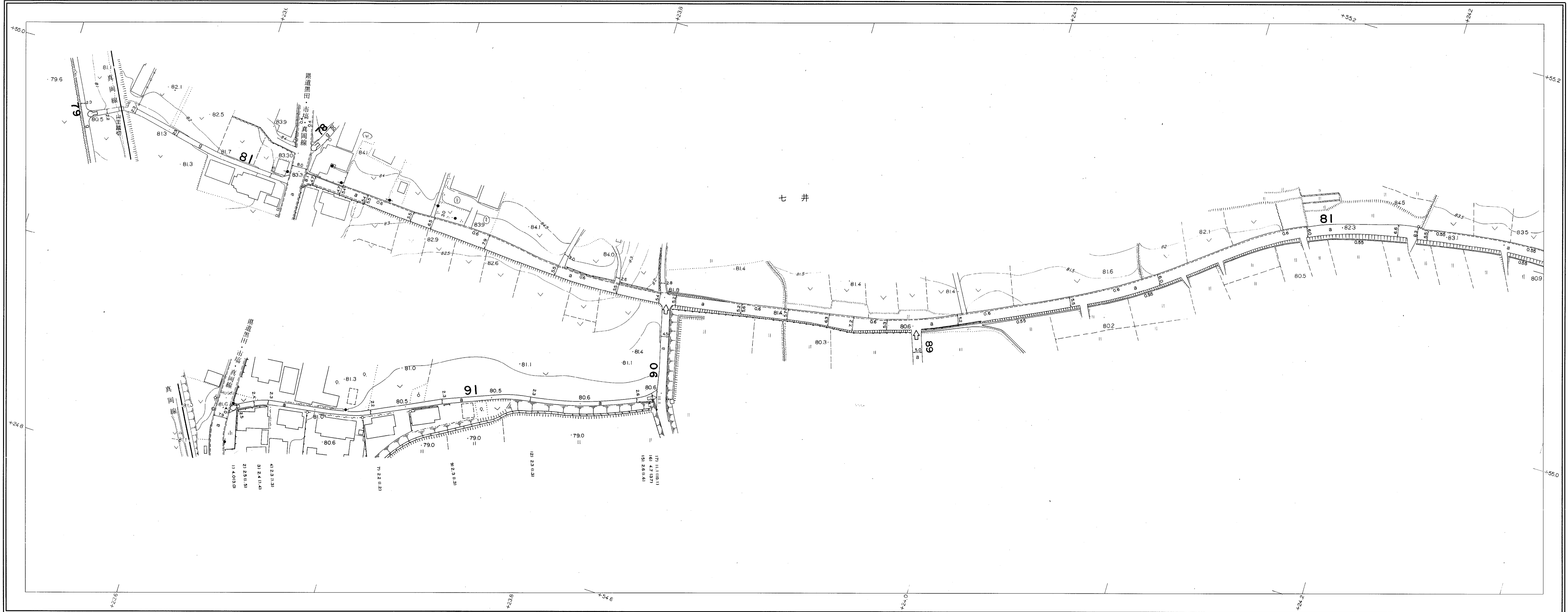
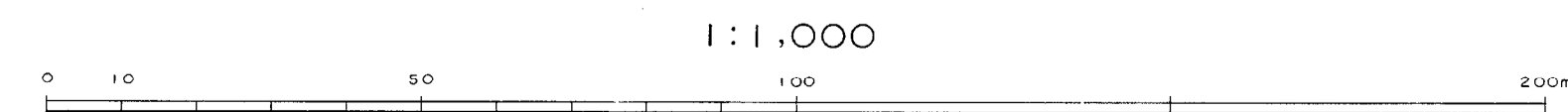


昭和59年3月31日調製  
 昭和60年3月31日調製  
 昭和62年3月31日調製  
 平成7年10月20日調製  
 平成10年3月31日調製  
 平成11年3月31日調製  
 平成24年3月31日調製  
 平成25年3月31日調製

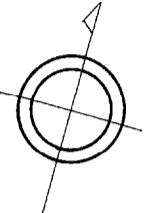


撮影 昭和54年3月  
 測図 昭和54年6月オートグラフA7, ステレオプロッターA8  
 座標系 第IX系  
 等高線 1m間隔



この地図は、建設省国土地理院長の承認を得て同院所管の測量標及び測量成果を使用して調製したものである。  
 (承認番号) 昭54. 開公第 32 号

81-1 81-2



益子町

# 道路現況平面図(台帳附図)

NO.81-2

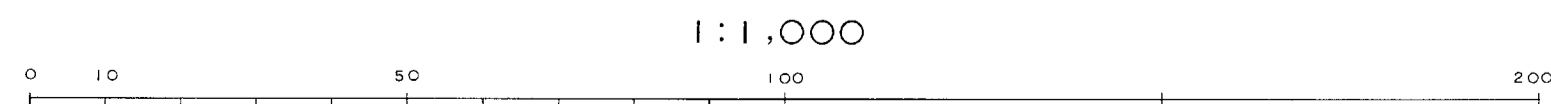
161

昭和58年3月31日調製  
 昭和59年3月31日調製  
 昭和60年3月31日調製  
 昭和62年3月31日調製  
 平成24年3月31日調製



パンフィック航業株式会社調製

撮影 昭和54年3月  
 測図 昭和54年6月オートグラフA7, ステレオプロッターA8  
 座標系 第IX系  
 等高線 1m間隔



この地図は、建設省国土地理院長の承認を得て同院所管の測量標及び測量成果を使用して調製したものである。  
 (承認番号) 昭54. 開公第 32号

益  
子  
町

81-1 81-2