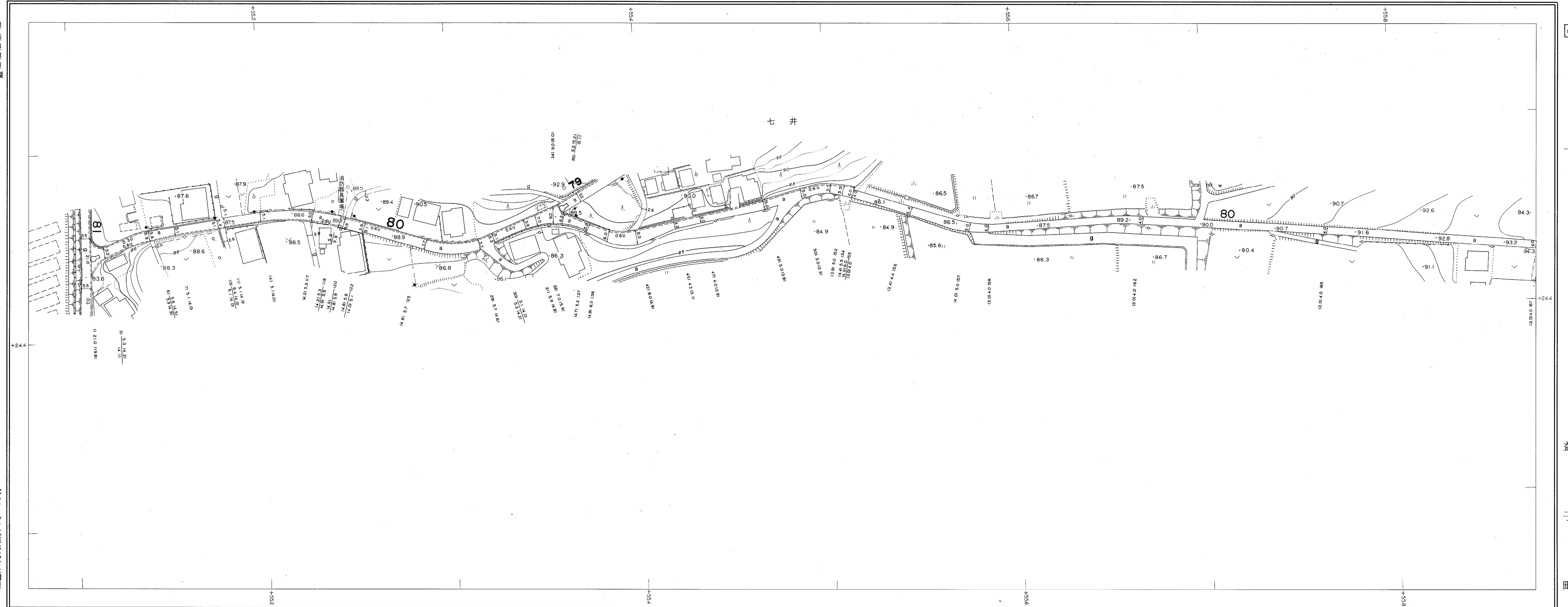


道路現況平面図(台帳附図)

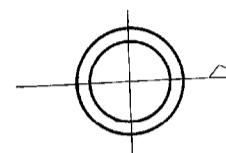
NO.80-1

158

昭和58年3月31日調製
 昭和63年3月31日調製
 平成元年3月31日調製
 平成11年3月31日調製
 平成13年3月31日調製
 平成25年3月31日調製



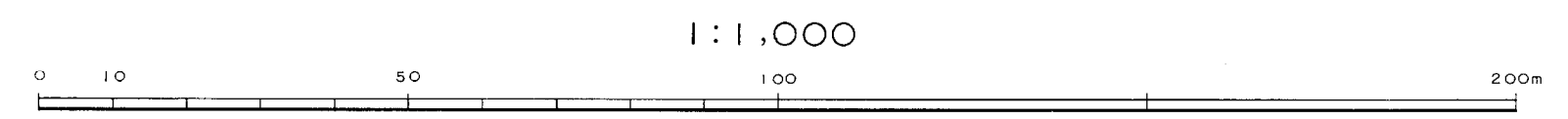
80-1 80-2



パシフィック植業株式会社調製

益子町

撮影 昭和54年3月
 測図 昭和54年6月オートグラフA7, ステレオプロッターA8
 座標系 第IX系
 等高線 1m間隔




この地図は、建設省国土院院長の承認を得て同院所管の測量標及び測量成果を使用して調製したものである。
 (承認番号) 昭54. 関公第 32号

道路現況平面図(台帳附図)

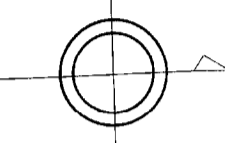
NO.80-2

159

平成11年3月31日調製
平成25年3月31日調製



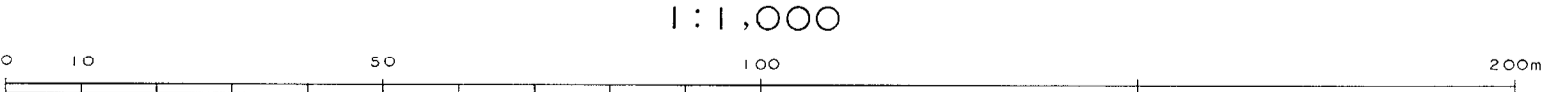
80-1 80-2



益
子
町

パンフィック航業株式会社調製

撮影 昭和54年3月
測図 昭和54年6月オートグラフA7, ステレオプロッターA8
座標系 第IX系
等高線 1m間隔



この地図は、建設省国土地理院長の承認を得て同院所管の測量標及び測量成果を使用して調製したものである。
(承認番号) 昭54. 開公第 32 号