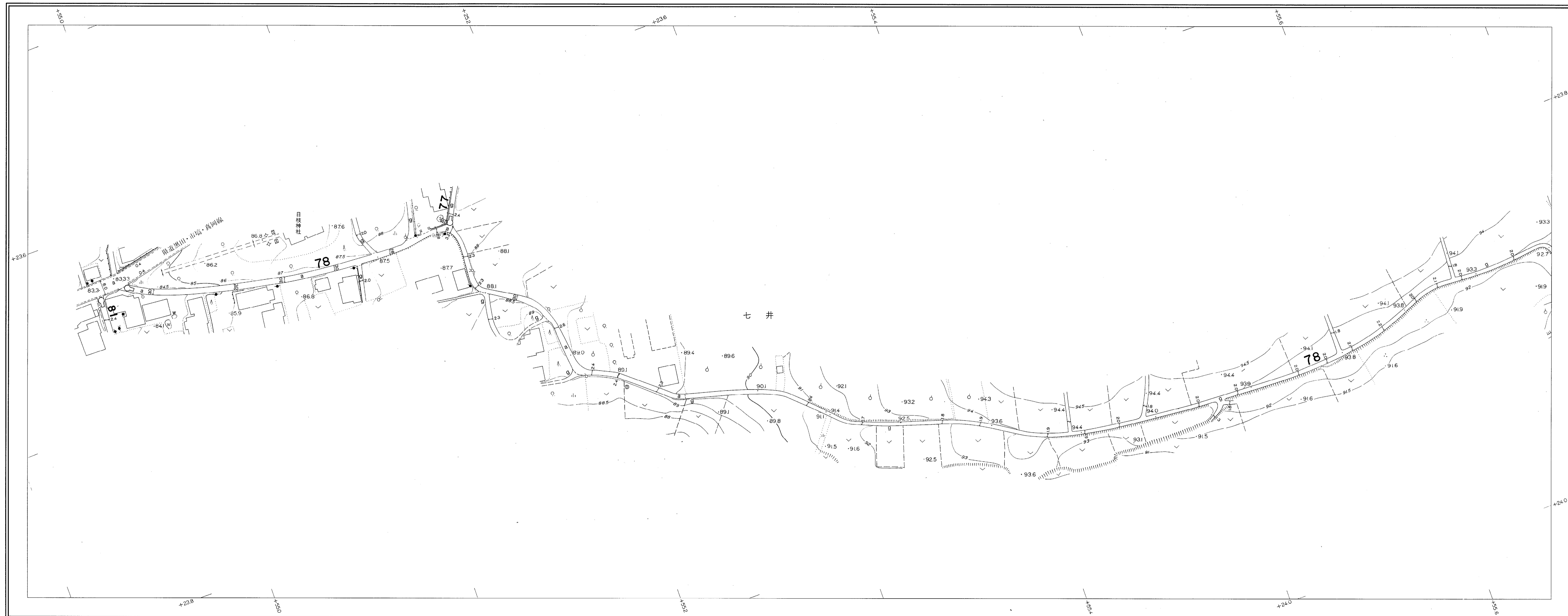


# 道路現況平面図(台帳附図)

NO.78-1

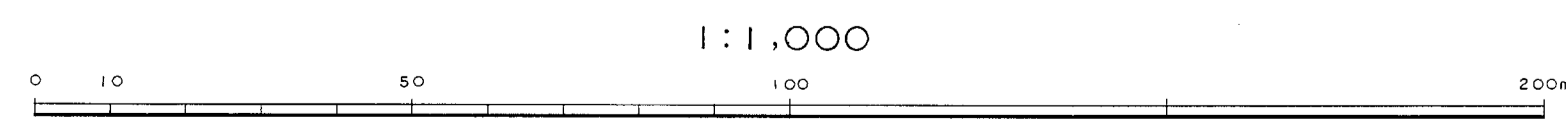
155

平成3年3月31日調製  
平成6年10月20日調製



バシアン航空機株式会社調製


撮影 昭和54年3月  
測図 昭和54年6月オートグラフA7、ステレオプロッターA8  
座標系 第Ⅰ系  
等高線 1m間隔



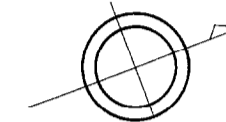
この地図は、建設省国土地理院長の承認を得て同院所管の測量標及び測量成果を使用して調製したものである。  
(承認番号) 昭54. 関公第 32 号

益子町

78-1 78-2



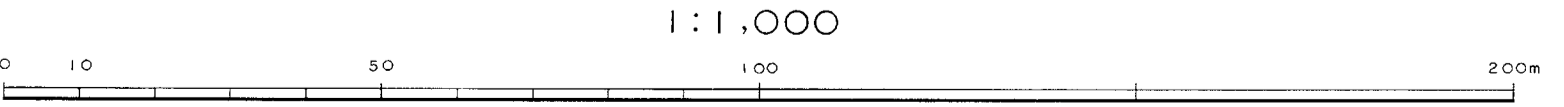
78-1 78-2



パシフィック航業株式会社調製

益子町

撮影 昭和 54 年 3 月  
 測 図 昭和 54 年 6 月 オートグラフ A7, ステレオプロッター A8  
 座 標 系 第 IX 系  
 等 高 線 1m 間隔



この地図は、建設省国土地理院長の承認を得て同院所管の測量標及び測量成果を使用して調製したものである。(承認番号) 昭54. 開公第 32 号