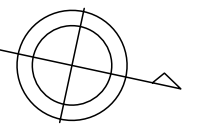


73-1 73-2



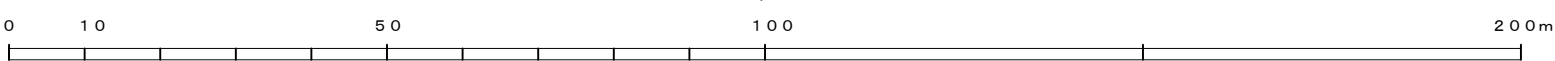
株式会社
バスコ調製

益
子
町

撮影 昭和54年3月
 測図 昭和54年6月 オートグラフA7、ステレオプロッターA8


座標系 第Ⅰ系
 等高線 1m間隔

1:1,000



この地図は、建設省国土地理院長の承認を得て同院所管
 の測量標及び測量成果を使用して調製したものである。
 (承認番号) 昭54 開公第 32 号

平成 6年10月20日調製
令和 2年 3月31日調製
令和 6年 3月31日調製



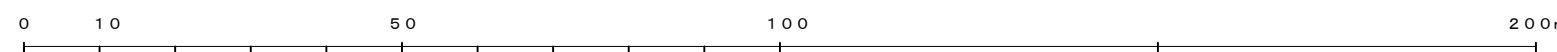
株式会社
バスコ調製

益
子
町

撮影 昭和 54 年 3 月
測 図 昭和 54 年 6 月 オートグラフA7, ステレオプロッターA8

座 標 系 第 Ⅰ 系
等 高 線 1 m 間隔

1 : 1, 000



この地図は、建設省国土地理院長の承認を得て同院所管
の測量標及び測量成果を使用して調製したものである。
(承認番号) 昭54- 関公第 32 号