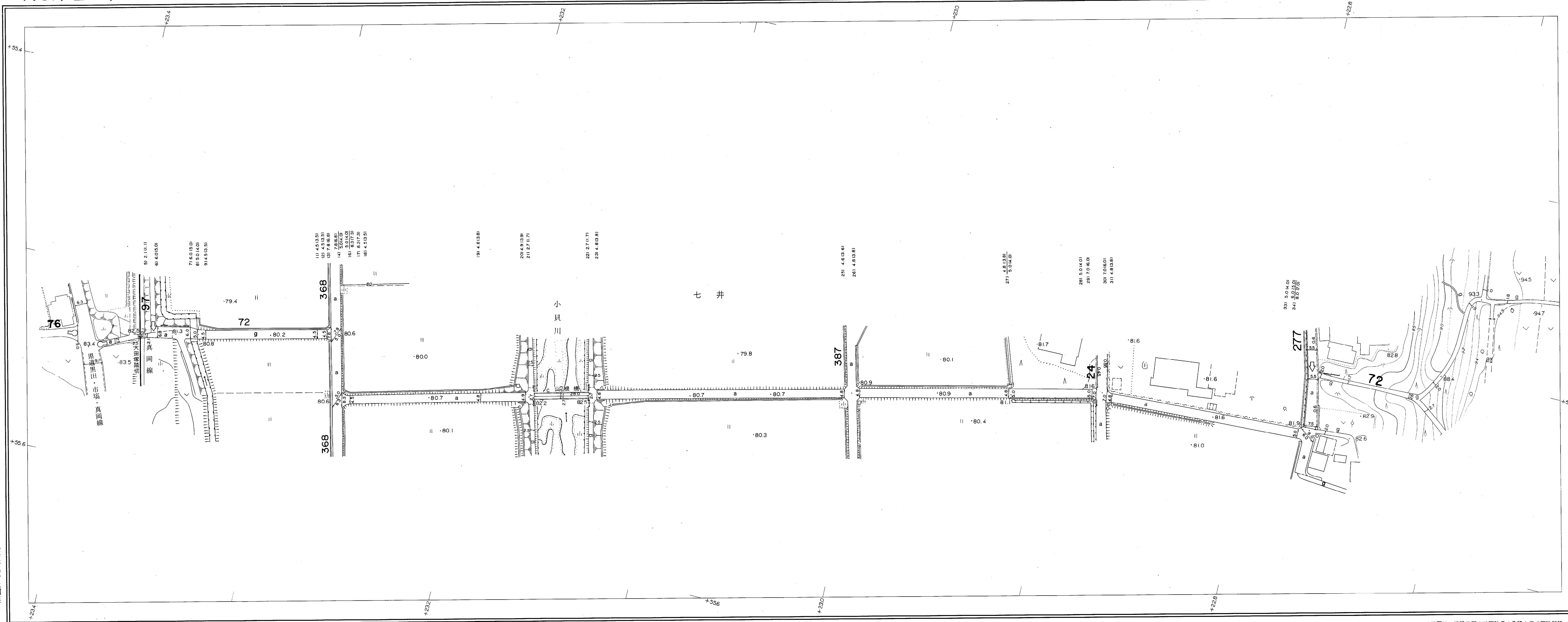


道路現況平面図(台帳附図)

NO.72-1

昭和59年3月31日調製
平成17年9月30日調製
平成25年3月31日調製



パンソック航業株式会社調製

撮影 昭和54年3月
測図 昭和54年6月
座標系 第Ⅰ系
等高線 1m間隔

この地図は、建設省国土地理院長の承認を得て同院所管の測量標及び測量成果を使用して調製したものである。(承認番号) 昭54. 関公第 32 号

益子町

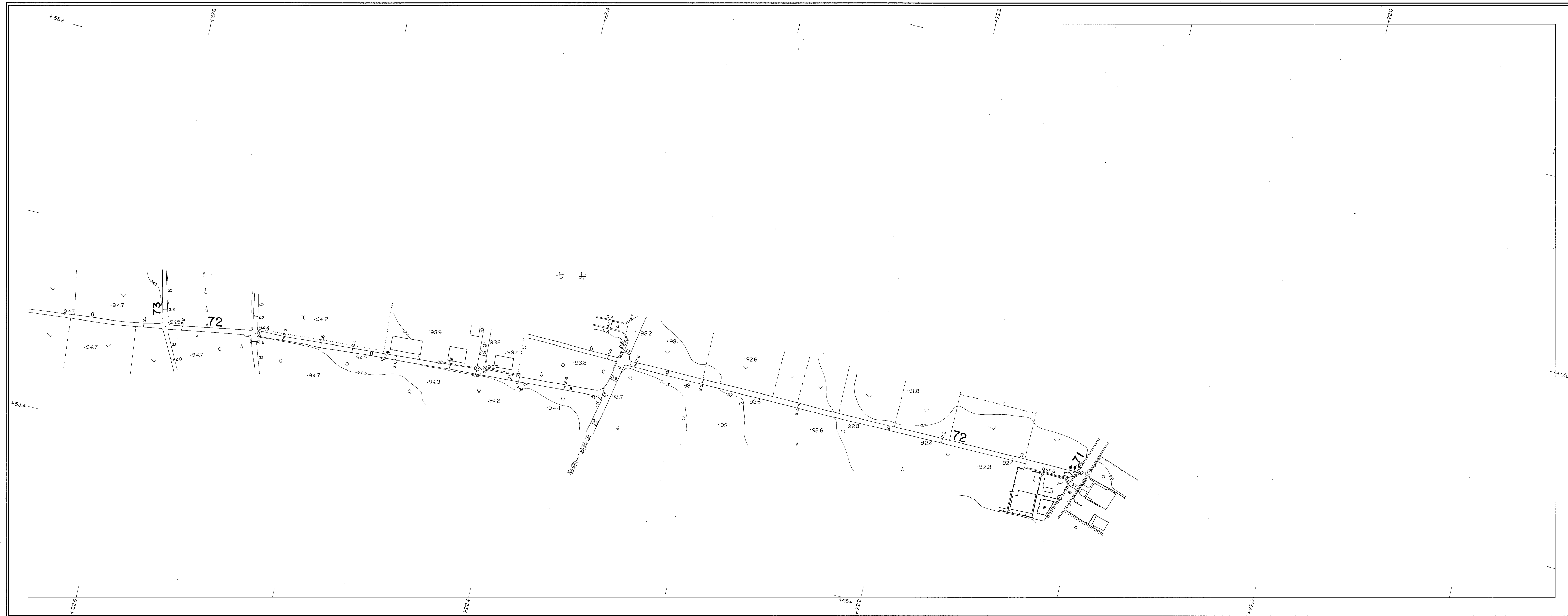
72-1 72-2

道路現況平面図(台帳附図)

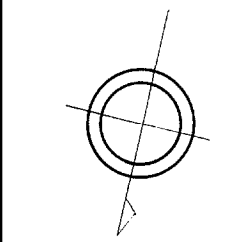
NO.72-2

148

平成5年3月31日調製
平成6年10月20日調製
平成7年10月20日調製



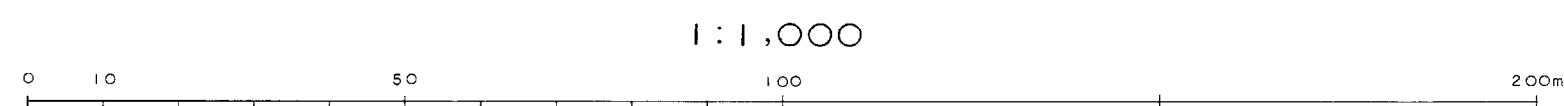
72-1 72-2



パンフィック航業株式会社調製

益子町

撮影 昭和54年3月 座標系 第IX系
測図 昭和54年6月オートグラフA7, ステレオプロッター-A8 等高線 1m間隔



この地図は、建設省国土地理院長の承認を得て同院所管の測量標及び測量成果を使用して調製したものである。
(承認番号) 昭54. 関公第 32 号