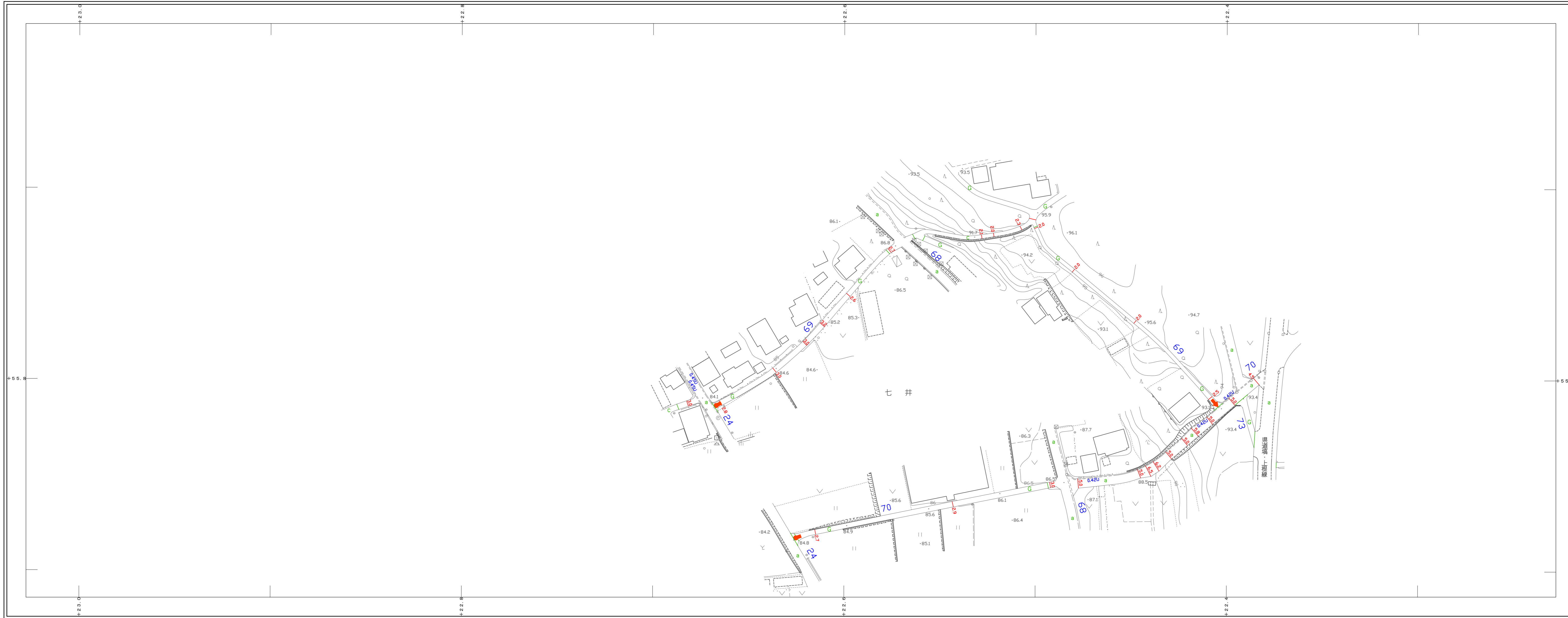
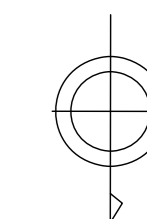


昭和59年 3月31日調製
昭和60年 3月31日調製
平成 6年10月20日調製
平成 9年 8月12日調製
平成10年 3月31日調製
令和 2年 3月31日調製

70-1 70-2



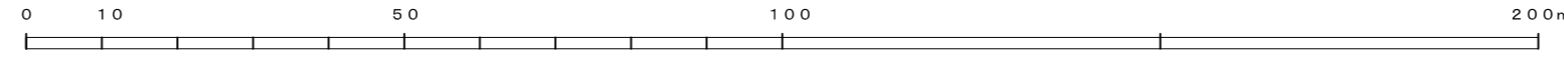
株式会社
パスコ調製

益
子
町

撮影 昭和 54 年 3 月
測 図 昭和 54 年 6 月 オートグラフA7, ステレオプロッターA8

座 標 系 第 IX 系
等 高 線 1 m 間隔

1 : 1, 000



この地図は、建設省国土地理院長の承認を得て同院所管の測量標及び測量成果を使用して調製したものである。
(承認番号) 昭54. 関公第 32 号

昭和62年3月31日調製
 平成4年7月15日調製
 平成5年3月31日調製
 平成6年10月20日調製
 平成7年10月20日調製
 平成8年10月18日調製
 平成10年3月31日調製
 平成16年9月30日調製




パンソック航業株式会社調製

撮影 昭和54年3月
 測図 昭和54年6月オートグラフA7, ステレオプロッターA8

座標系 第Ⅱ系
 等高線 1m間隔

1:1,000



この地図は、建設省国土地理院長の承認を得て同院所管の測量標及び測量成果を使用して調製したものである。
 (承認番号) 昭54. 関公第 32 号