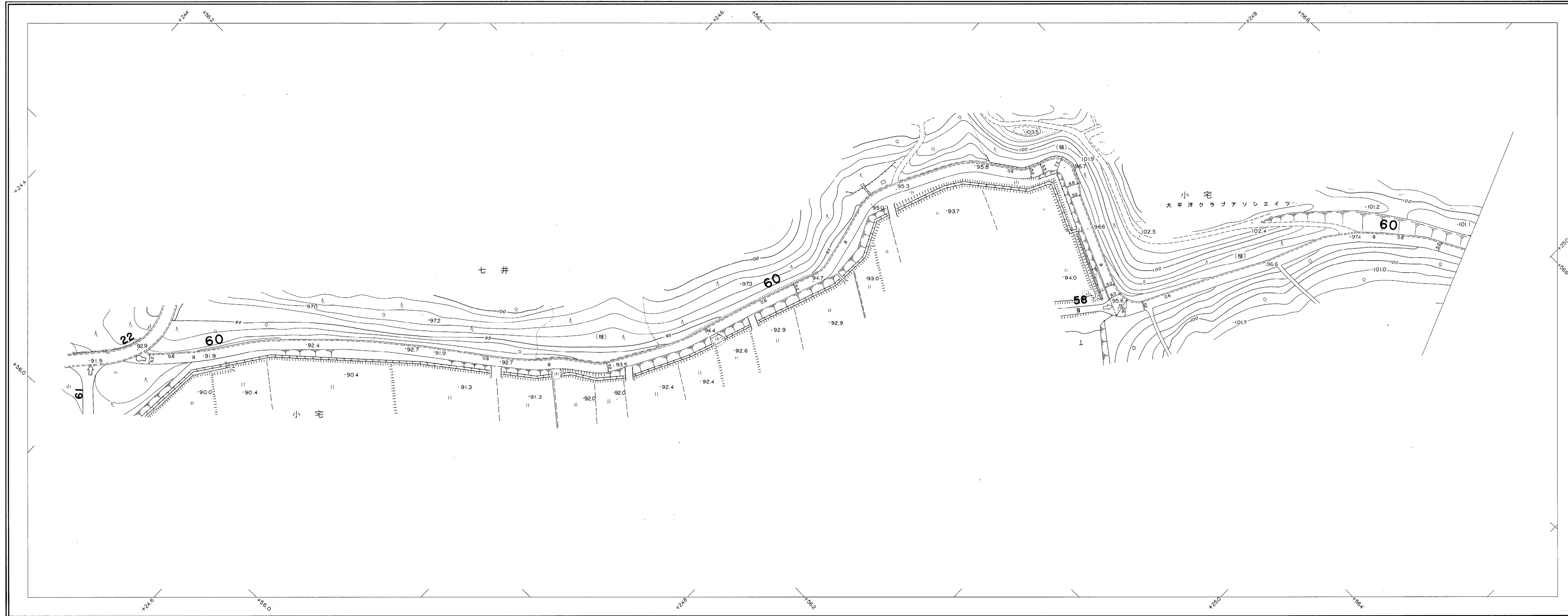


平成 25 年 3 月 31 日調製

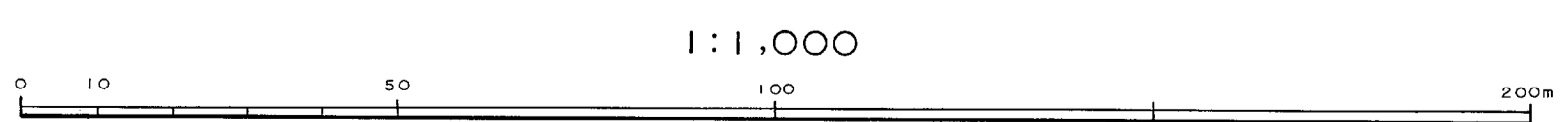


株式会社  
パスコ調製

益  
子  
町

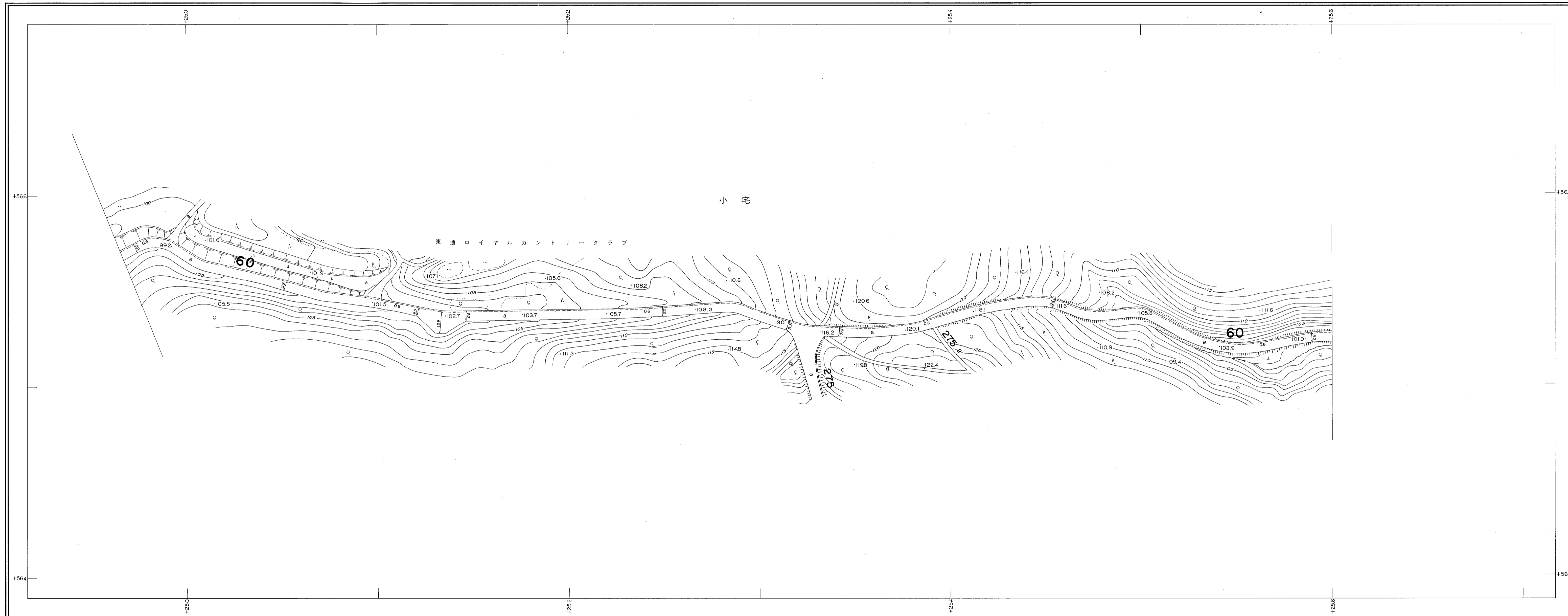
撮影 昭和 63 年 7 月  
 測図 昭和 63 年 8 月オートグラフA7, ステレオプロッターA8

座標系 第Ⅰ系  
 等高線 1m 間隔



この地図は、建設省国土地理院長の承認を得て同院所管  
 の測量標及び測量成果を使用して調製したものである。  
 (承認番号) 昭 関公第 号

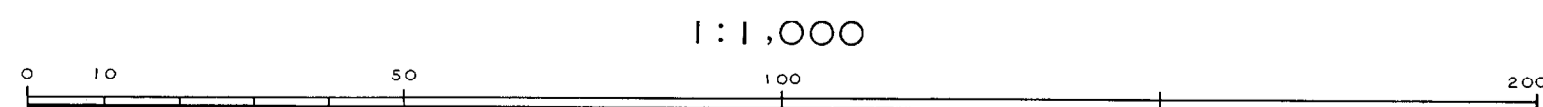
平成2年3月31日調製  
平成13年3月31日調製



株式会社  
バスコ  
調製

益  
子  
町

撮影 昭和63年7月	座標系 第IX系
測図 昭和63年8月オートグラフA7, ステレオプロッターA8	等高線 1m間隔



この地図は、建設省国土院院長の承認を得て同院所管の測量標及び測量成果を使用して調製したものである。  
(承認番号) 昭 関公第 号

