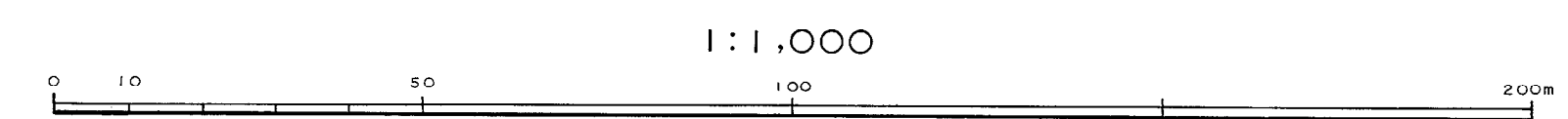


株式会社
パスコ
調製

撮影 昭和 63 年 7 月
 測 図 昭和 63 年 8 月オートグラフA7、ステレオプロッターA8
 座 標 系 第 IX 系
 等 高 線 1 米 間 隔



この地図は、建設省国土地理院長の承認を得て同院所管
 の測量標及び測量成果を使用して調製したものである。
 (承認番号) 昭 開公第 号

益
子
町

57-1 57-2

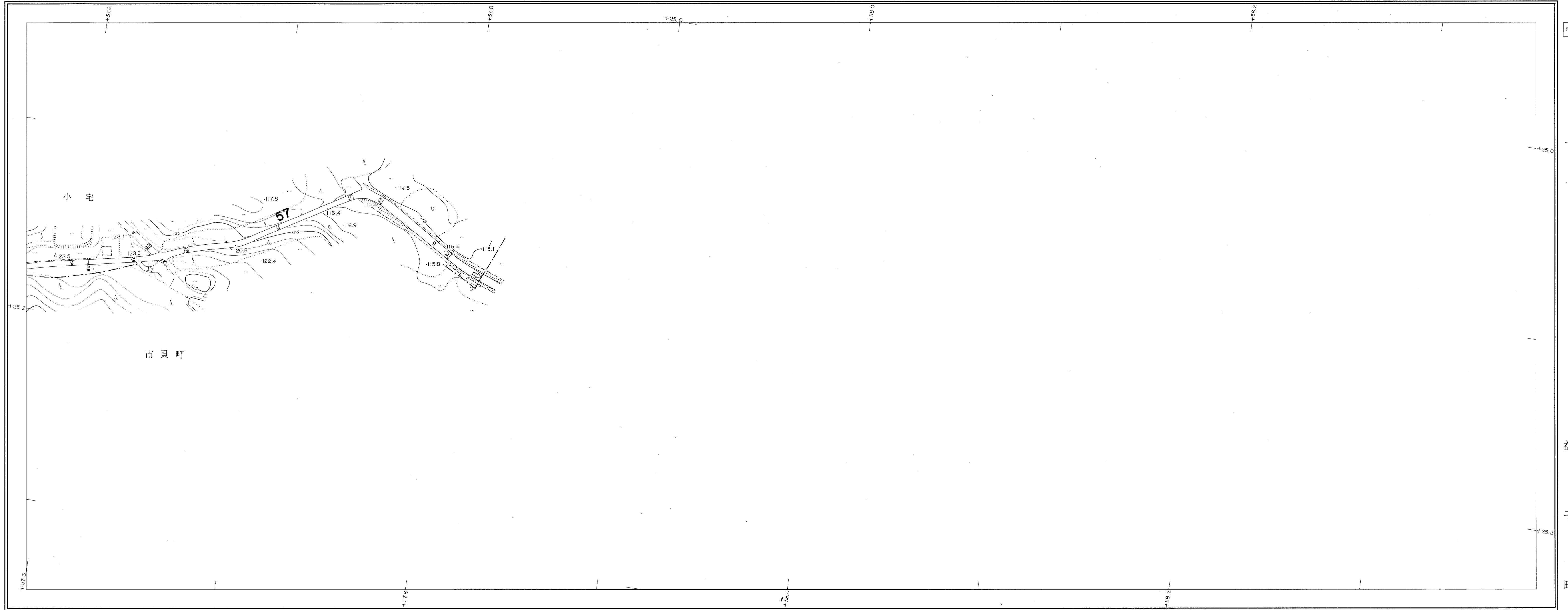
道路現況平面図(台帳附図)

NO.57-2

132

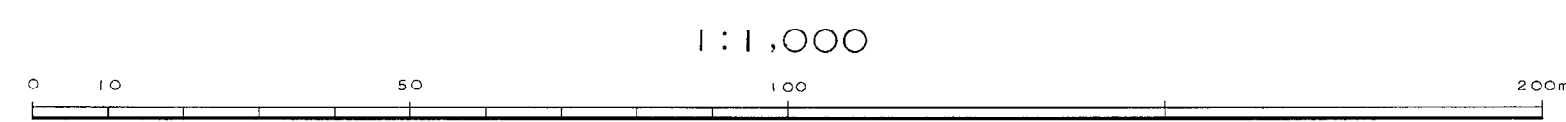
昭和63年3月31日調製

57-1 57-2



パンソック航業株式会社調製

撮影 昭和54年3月
測図 昭和54年6月
座標系 第IX系
等高線 1m間隔



この地図は、建設省国土地理院長の承認を得て同院所管の測量標及び測量成果を使用して調製したものである。
(承認番号) 昭54. 開公第 32 号

益
子
町