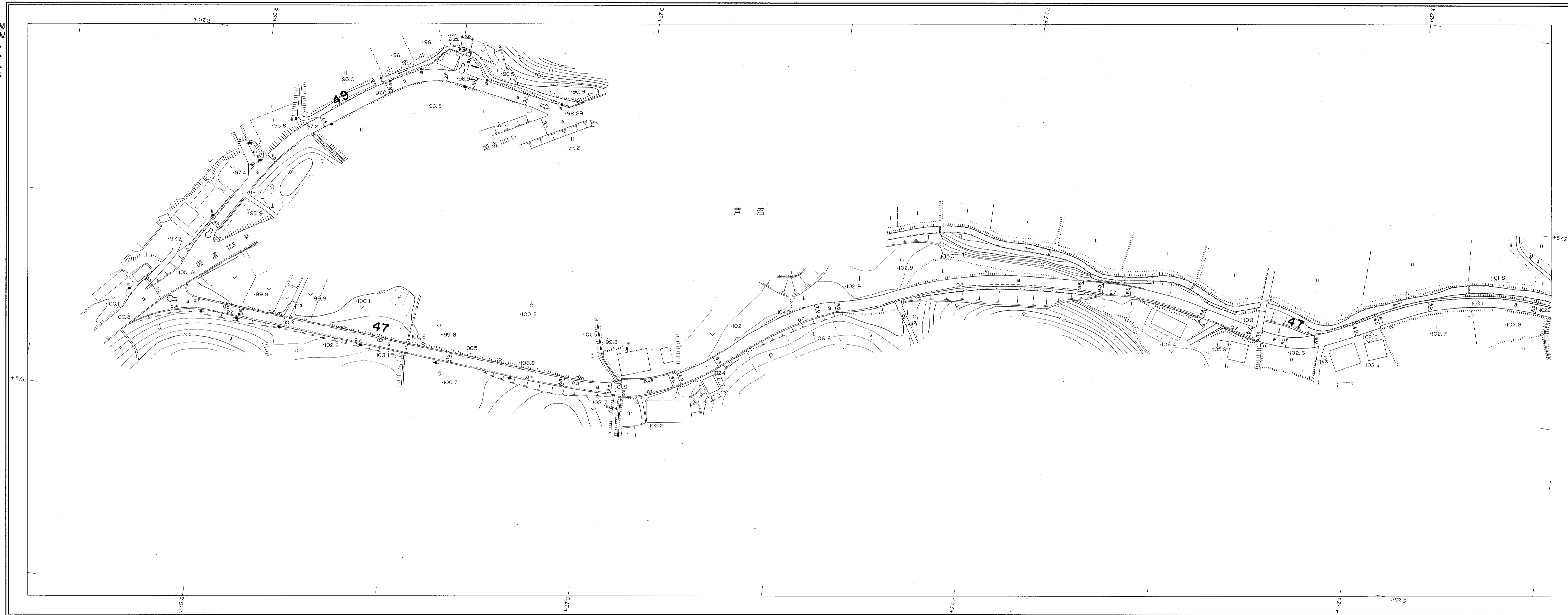
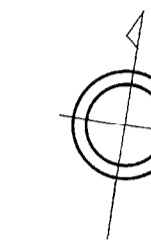


昭和60年3月31日調製  
 昭和61年9月8日調製  
 昭和62年3月31日調製  
 平成元年3月31日調製  
 平成10年3月31日調製  
 平成12年3月31日調製



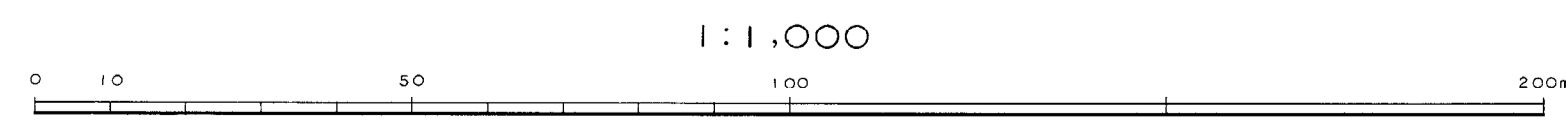
47-1 47-2



パンニック航業株式会社調製

益子町

撮影 昭和54年3月  
 測図 昭和54年6月オートグラフA7, ステレオプロッター-A8  
 座標系 第Ⅱ系  
 等高線 1m間隔



この地図は、建設省国土地理院長の承認を得て同院所管の測量標及び測量成果を使用して調製したものである。  
 (承認番号) 昭54. 関公第 32 号