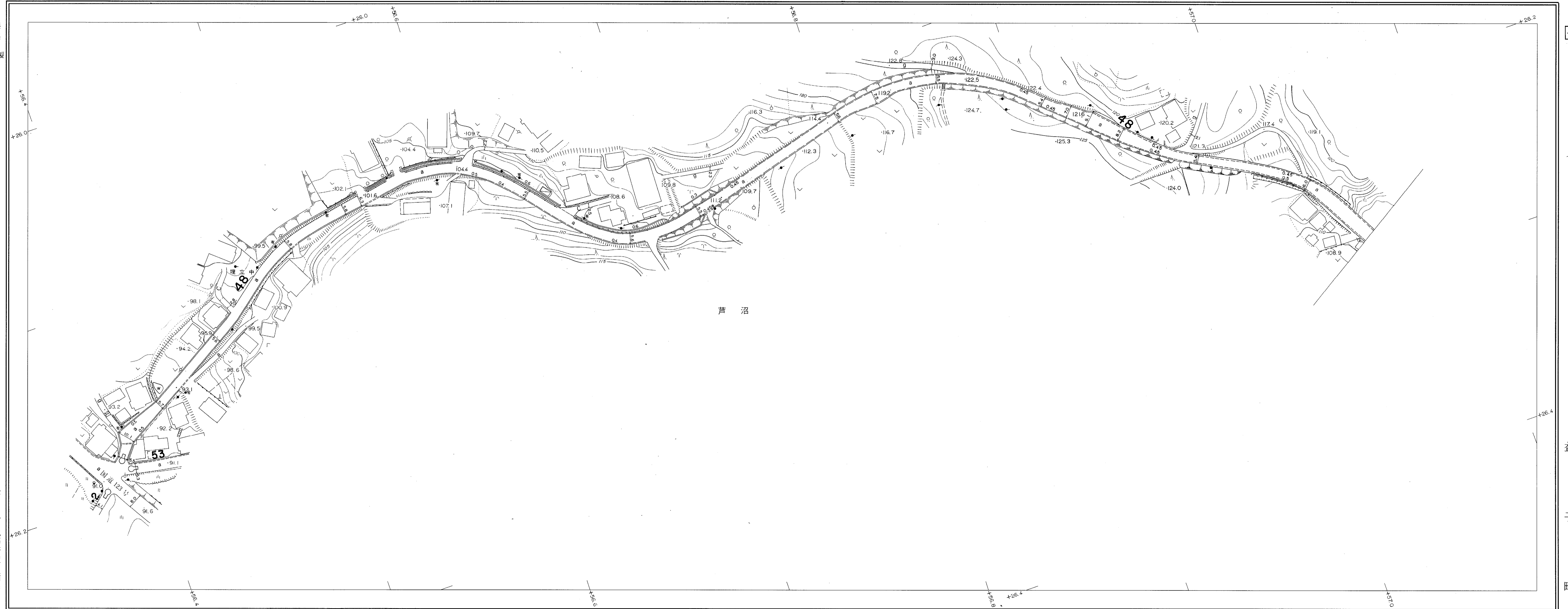


道路現況平面図(台帳附図)

NO.48-1

124

昭和57年3月31日調製
昭和58年3月31日調製
昭和60年3月31日調製
昭和61年9月8日調製

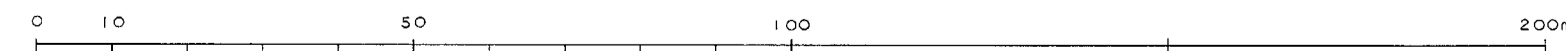


パシフィック航業株式会社調製

益
子
町

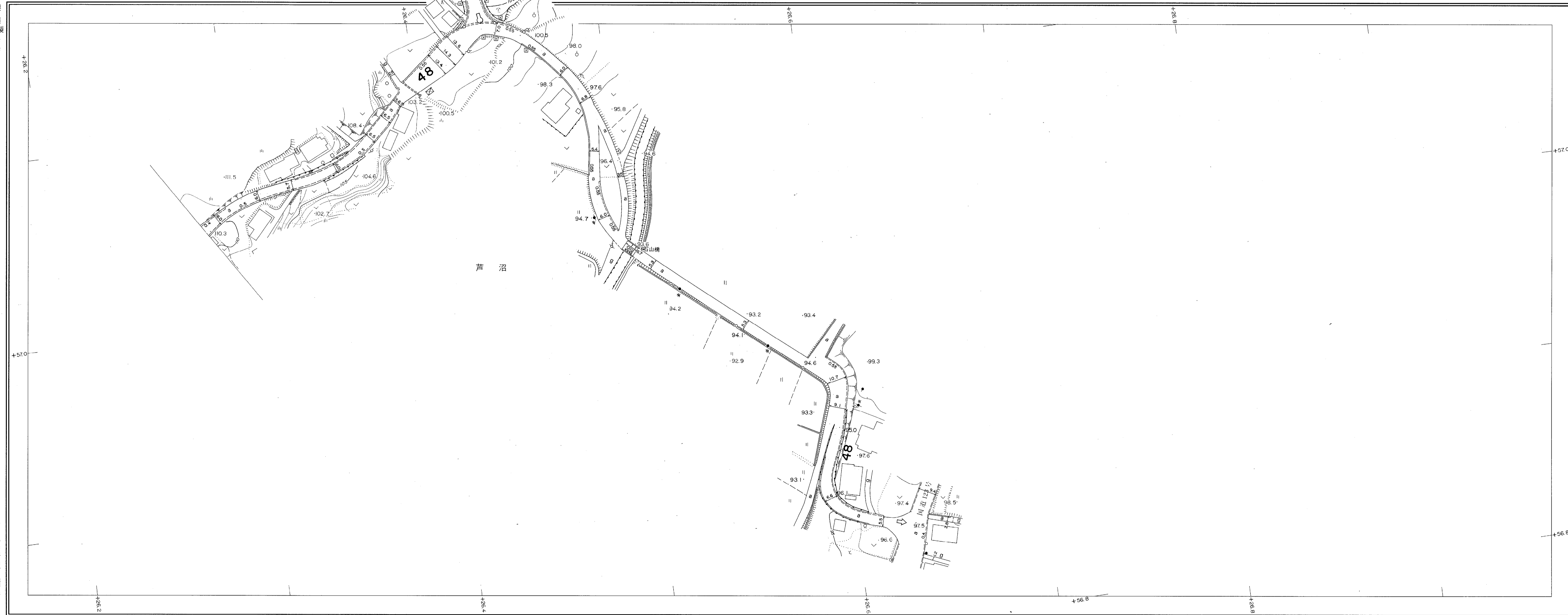
撮影 昭和54年3月
測図 昭和54年6月オートグラフA7, ステレオプロッターA8
座標系 第Ⅰ系
等高線 1m間隔

1:1,000



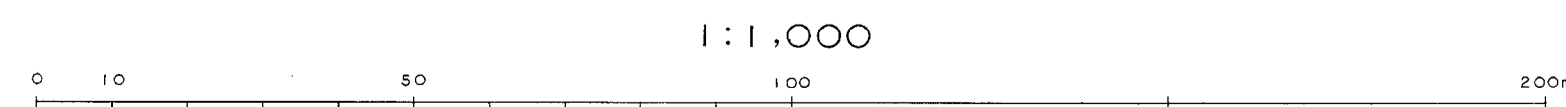
この地図は、建設省国土地理院長の承認を得て同院所管の測量標及び測量成果を使用して調製したものである。
(承認番号) 昭54. 関公第 32 号

昭和59年3月31日調製
昭和60年3月31日調製
昭和61年9月8日調製
昭和62年3月31日調製
平成5年3月31日調製



パンソック航業株式会社調製

撮影 昭和54年3月
測図 昭和54年6月
座標系 第IX系
等高線 1m間隔



この地図は、建設省国土地理院長の承認を得て同院所管の測量機及び測量成果を使用して調製したものである。(承認番号) 昭54. 関公第 32 号

益
子
町