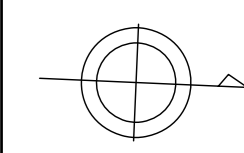
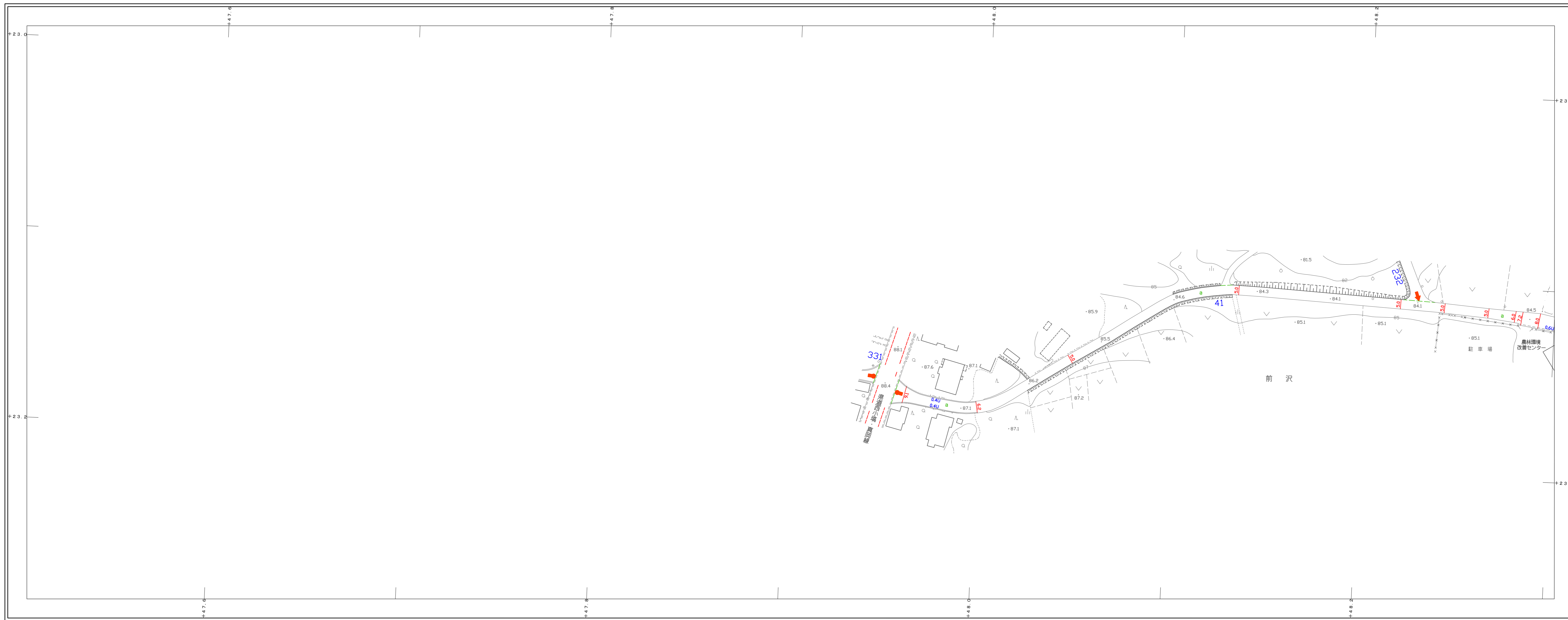


# 道路現況平面図(台帳附図)

昭和61年3月31日調製  
昭和61年9月8日調製

41-1 41-2

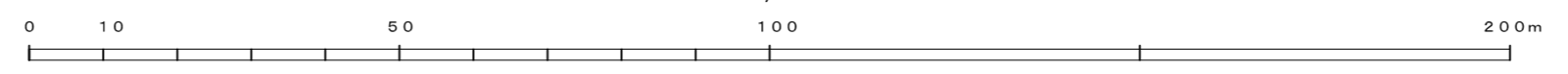


株式会社  
パスコ調製

益  
子  
町

撮影 昭和54年3月  
 測図 昭和54年6月 オートグラフA7, ステレオプロッターA8  
 座標系 第IX系  
 等高線 1m間隔

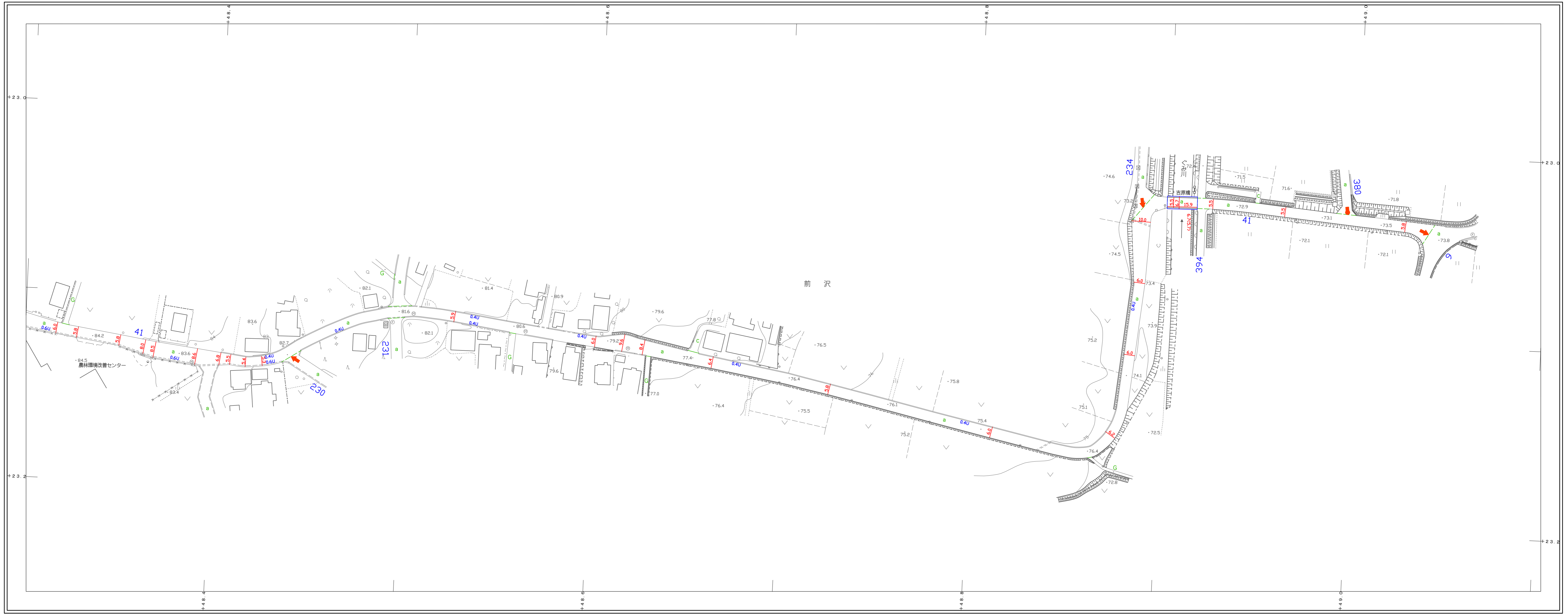
1 : 1,000



この地図は、建設省国土地理院長の承認を得て同院所管  
 の測量機及び測量成果を使用して調製したものである。  
 (承認番号) 昭54, 関公第 32 号

昭和61年3月31日調製  
昭和61年9月8日調製  
昭和62年3月31日調製  
令和3年3月31日調製

41-1 41-2



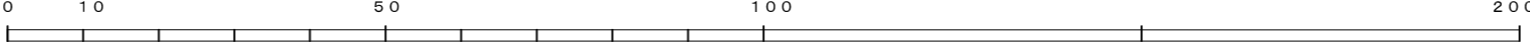
株式会社  
パスコ調製

益  
子  
町

撮影 昭和54年3月  
測図 昭和54年6月 オートグラフA7, ステレオプロッターA8

座標系 第Ⅹ系  
等高線 1m間隔

1:1,000



この地図は、建設省国土地理院長の承認を得て同院所管の測量標及び測量成果を使用して調製したものである。  
(承認番号) 昭54. 開公第 32 号