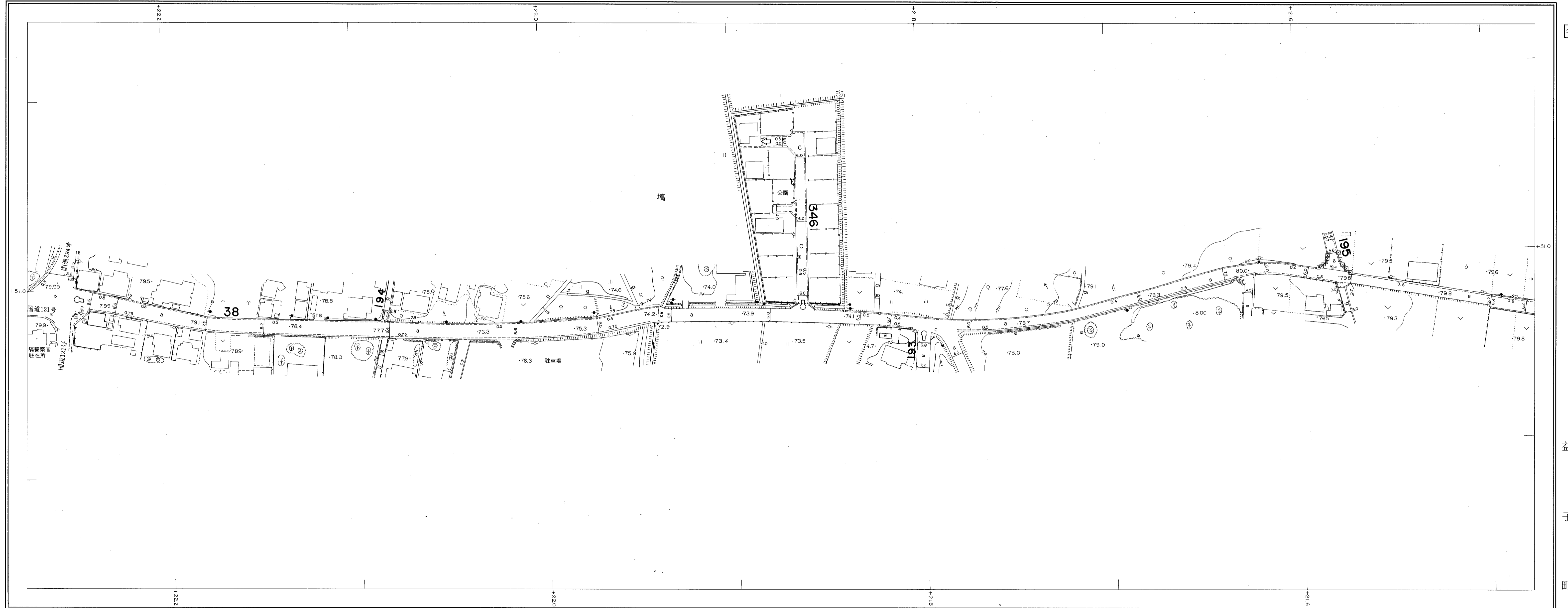
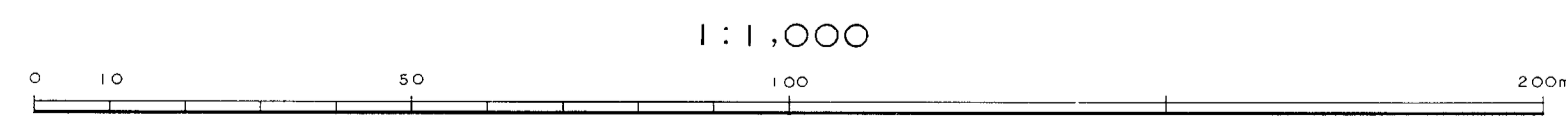


平成6年10月20日調製
平成7年10月20日調製
平成11年3月31日調製
平成14年3月31日調製
平成24年3月31日調製



パンソック航業株式会社調製

撮影 昭和54年3月
測図 昭和54年6月オートグラフA7, ステレオプロッターA8
座標系 第Ⅸ系
等高線 1m間隔



この地図は、建設省国土地理院長の承認を得て同院所管の測量標及び測量成果を使用して調製したものである。
(承認番号) 昭54. 関公第 32 号


益
子
町

道路現況平面図(台帳附図)

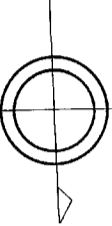
NO.38-2

108

平成11年3月31日調製

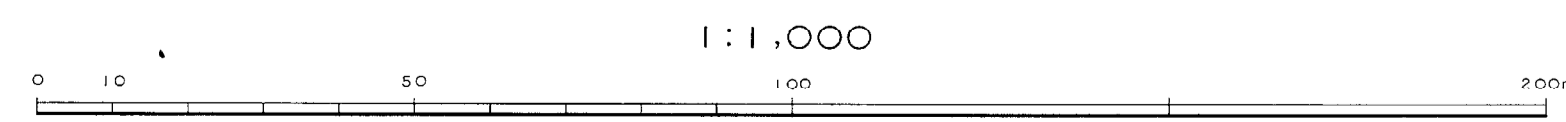


38-1 38-2



パンソック航業株式会社調製

撮影 昭和54年3月
測図 昭和54年6月
オートグラフA7, ステレオプロッターA8
座標系 第IX系
等高線 1m間隔



この地図は、建設省国土地理院長の承認を得て同院所管の測量標及び測量成果を使用して調製したものである。
(承認番号) 昭54. 関公第 32 号