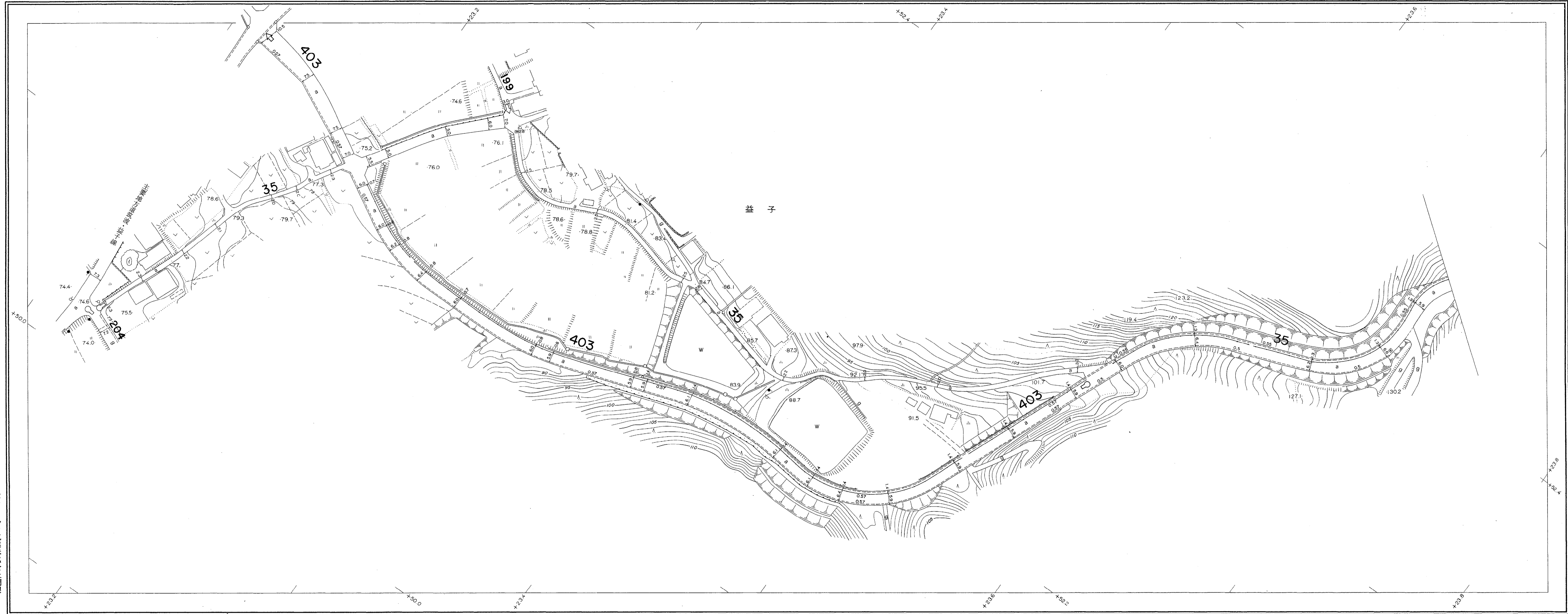
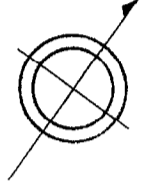


平成14年3月31日調製
平成15年9月30日調製
平成23年3月31日調製
平成24年3月31日調製



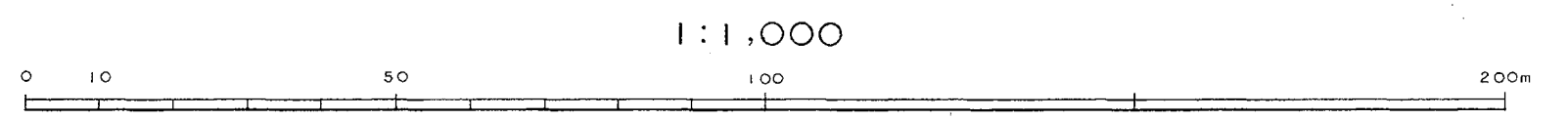
35-1 35-2



益
子
町

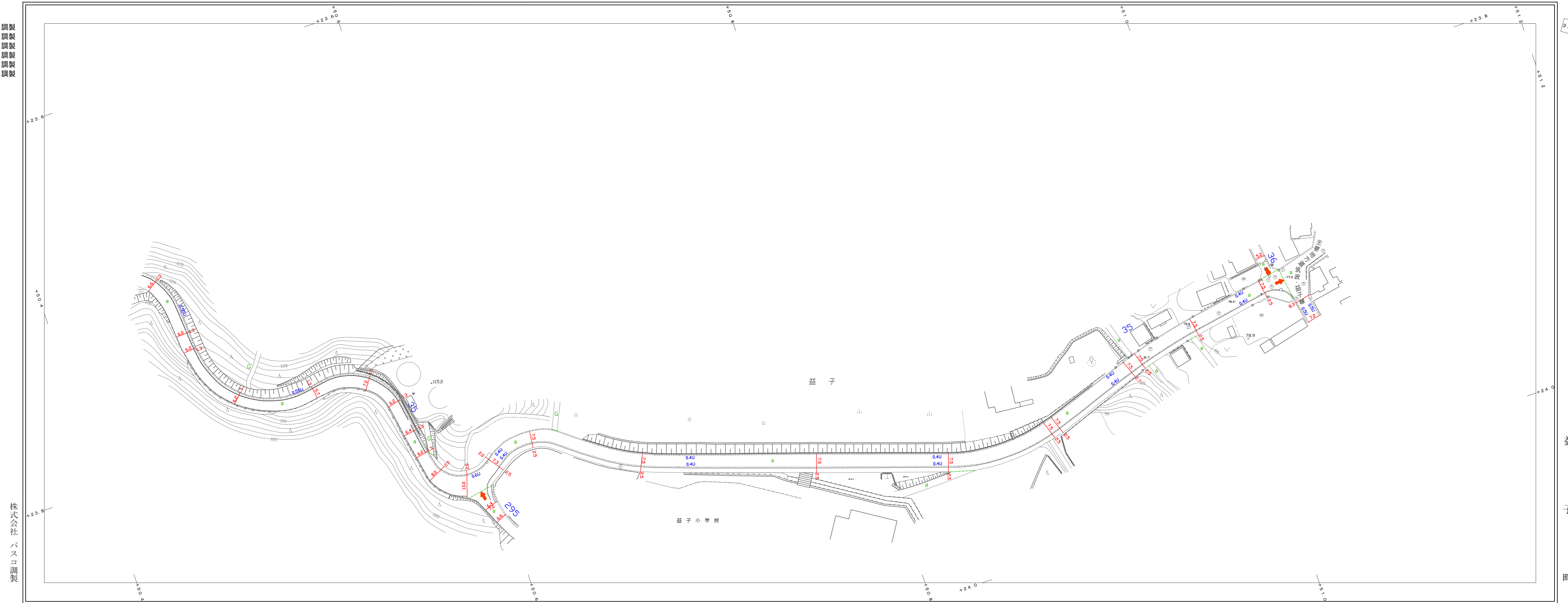
パンフレット航業株式会社調製

撮影 昭和54年3月
 測図 昭和54年6月オートグラフA7, ステレオプロッターA8
 座標系 第Ⅱ系
 等高線 1m間隔



この地図は、建設省国土地理院長の承認を得て同院所管の測量標及び測量成果を使用して調製したものである。
(承認番号) 昭54. 関公第 32 号

平成7年10月20日調製
平成11年3月31日調製
平成13年3月31日調製
平成14年3月31日調製
平成24年3月31日調製
平成26年3月31日調製



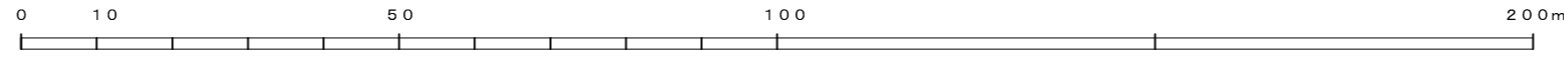
株式会社
パスコ調製

益
子
町

撮影 昭和54年3月
測図 昭和54年6月 オートグラフA7, ステレオプロッターA8

座標系 第IX系
等高線 1m間隔

1:1,000



この地図は、建設省国土地理院長の承認を得て同院所管の測量標及び測量成果を使用して調製したものである。
(承認番号) 昭54. 関公第 32 号