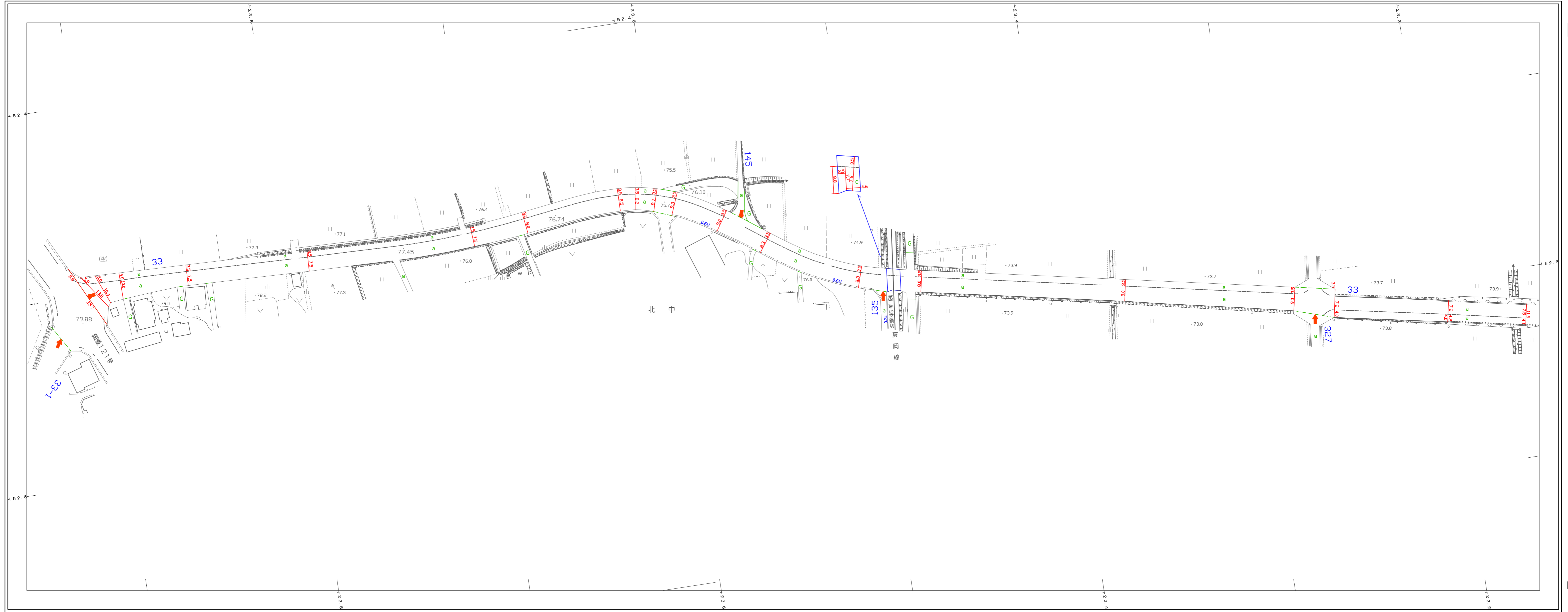


昭和57年3月31日調製  
昭和58年3月31日調製  
昭和60年3月31日調製  
昭和61年9月8日調製  
昭和62年3月31日調製

33-1 33-2



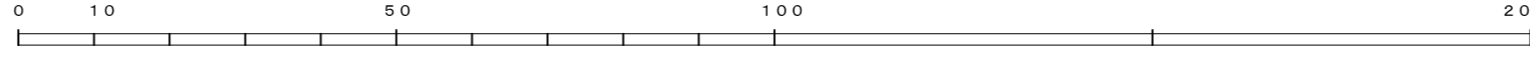
株式会社  
パスコ調製

益  
子  
町

撮影 昭和54年3月  
測図 昭和54年6月 オートグラフA7、ステレオプロッターA8

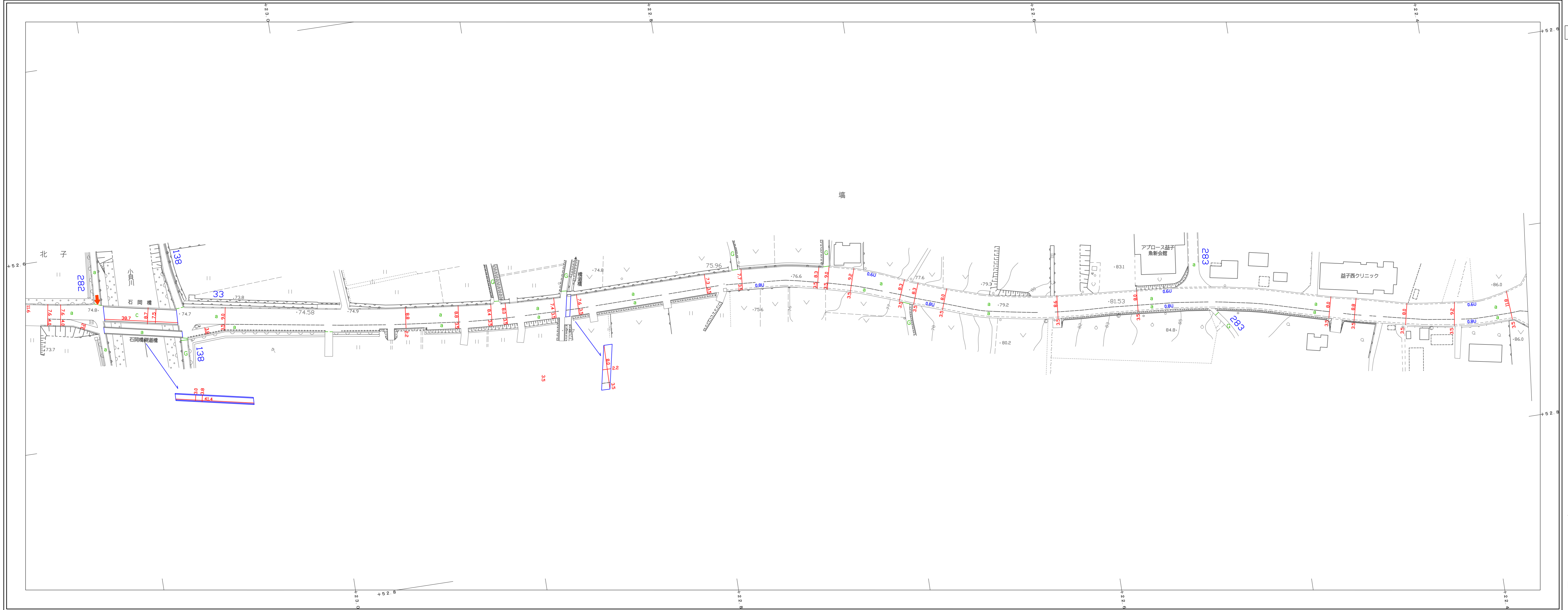
座標系 第IX系  
等高線 1m間隔

1 : 1,000

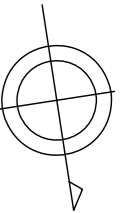


この地図は、建設省国土地理院長の承認を得て同院所管の測量標及び測量成果を使用して調製したものである。  
(承認番号) 昭54. 関公第 32号

昭和57年3月31日調製  
昭和58年3月31日調製  
昭和62年3月31日調製



33-1 33-2 33-3

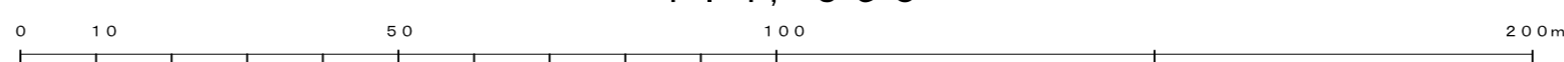


益  
子  
町

株式会社  
パニコ調製

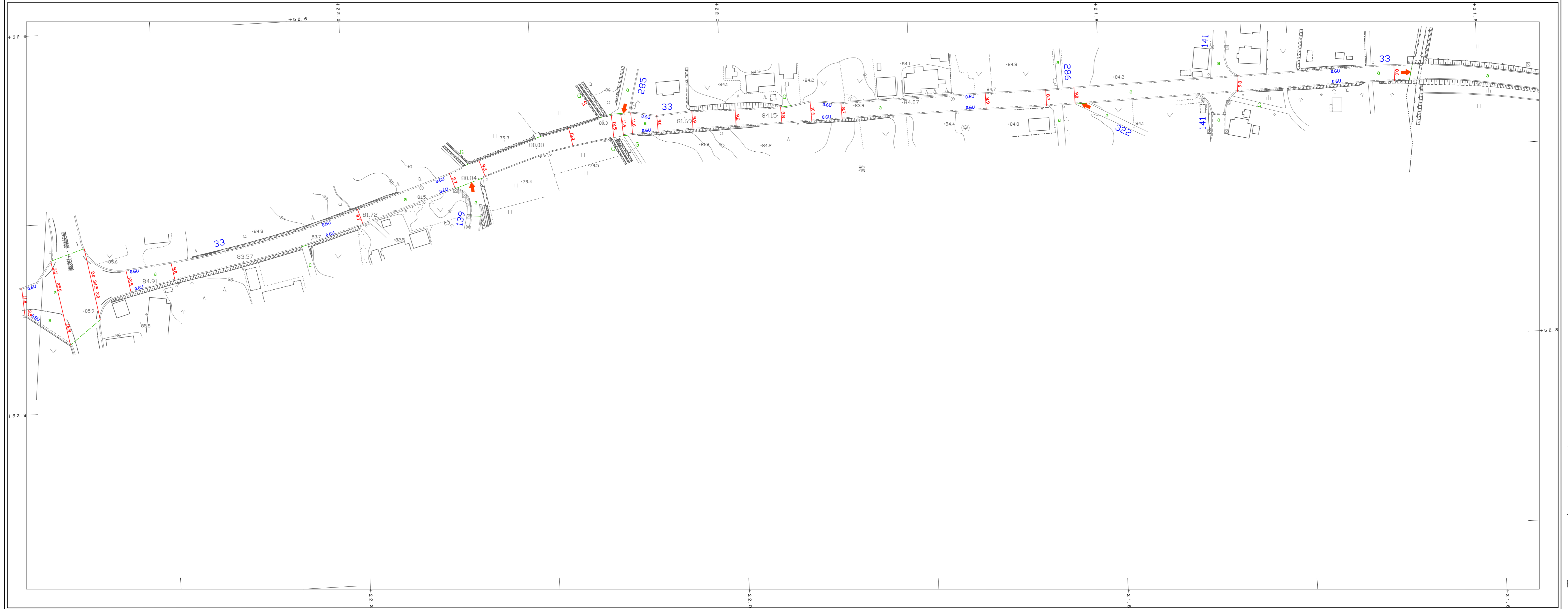
撮影 昭和54年3月  
測図 昭和54年6月 オートグラフA7、ステレオプロッターA8  
座標系 第IX系  
等高線 1m間隔

1 : 1,000

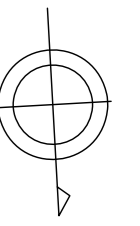


この地図は、建設省国土地理院長の承認を得て同院所管の測量標及び測量成果を使用して調製したものである。  
(承認番号) 昭54、関公第 32 号

昭和58年3月31日調製  
昭和60年3月31日調製  
昭和61年3月31日調製



33-2 33-3



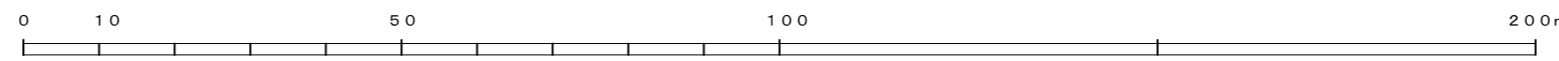
益  
子  
町

株式会社  
バスコ調製

撮影 昭和54年3月  
測図 昭和54年6月 オートグラフA7, ステレオプロッターA8

座標系 第IX系  
等高線 1m間隔

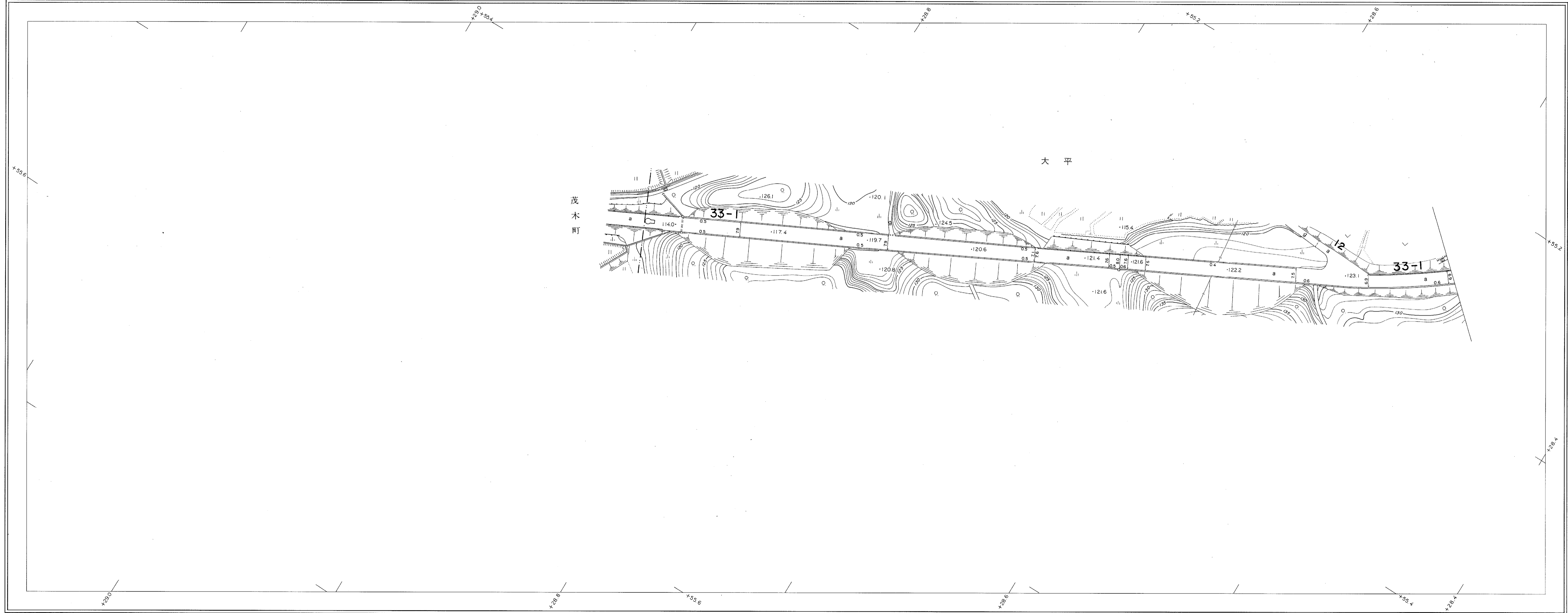
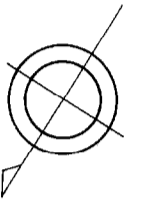
1 : 1,000



この地図は、建設省国土地理院長の承認を得て同院所管の測量標及び測量成果を使用して調製したものである。  
(承認番号) 昭54. 関公第 32号

平成3年3月31日調製  
平成14年3月31日調製  
平成16年9月30日調製

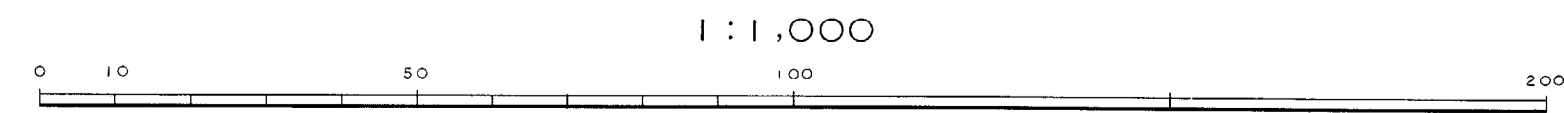
33-1-1 33-1-2



株式会社  
バスコ調製

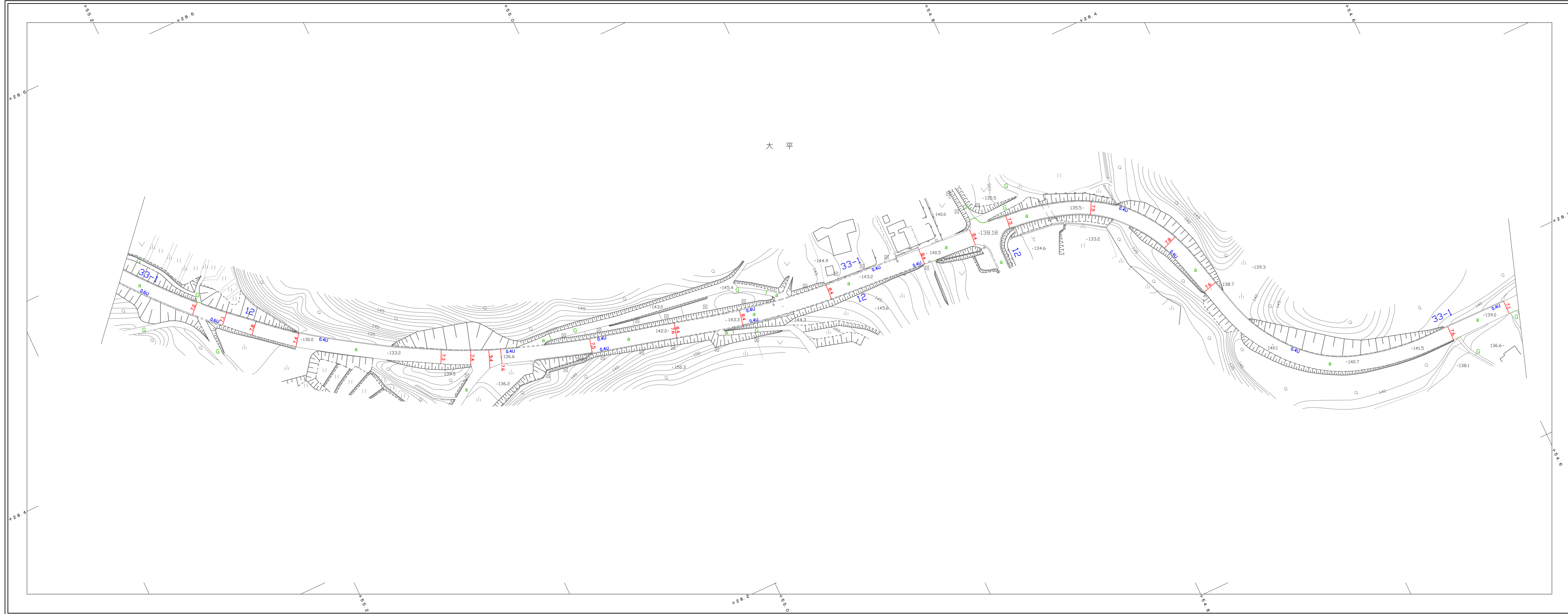
益子町

撮影 昭和54年3月  
測図 昭和54年6月  
オートグラフA7, ステレオプロッターA8  
座標系 第Ⅱ系  
等高線 1m間隔



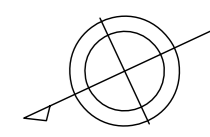
この地図は、建設省国土地理院長の承認を得て同院所管の測量標及び測量成果を使用して調製したものである。  
(承認番号) 昭54. 開公第 32 号

平成 3年3月31日調製  
平成11年3月31日調製  
平成14年3月31日調製  
平成16年9月30日調製  
令和 2年3月31日調製



株式会社  
バスコ調製

33-1-1 33-1-2 33-1-3

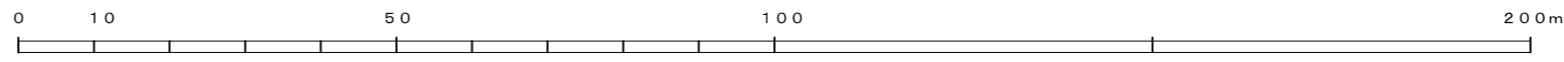


益  
子  
町

撮影 昭和 54 年 3 月  
測図 昭和 54 年 6 月 オートグラフA7, ステレオプロッターA8

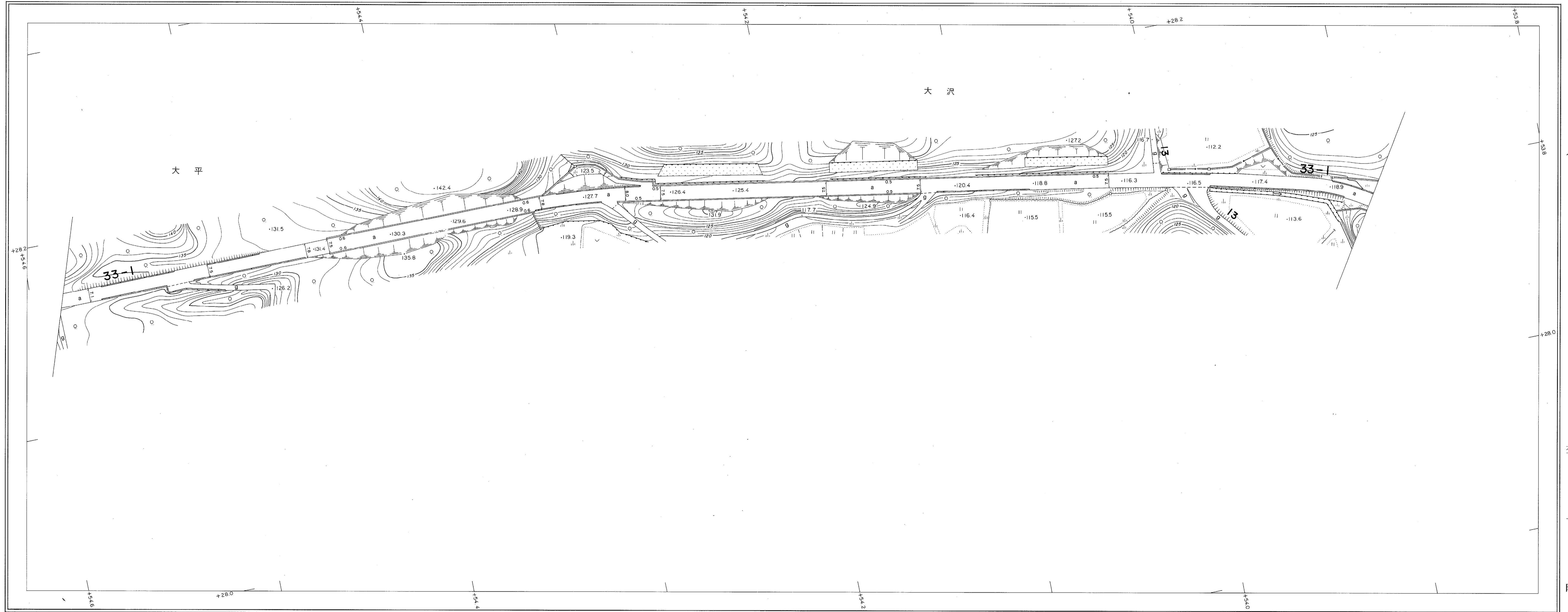
座標系 第 IX 系  
等高線 1 m 間隔

1 : 1, 000



この地図は、建設省国土地理院長の承認を得て同院所管の測量標及び測量成果を使用して調製したものである。  
(承認番号) 昭54. 関公第 32 号

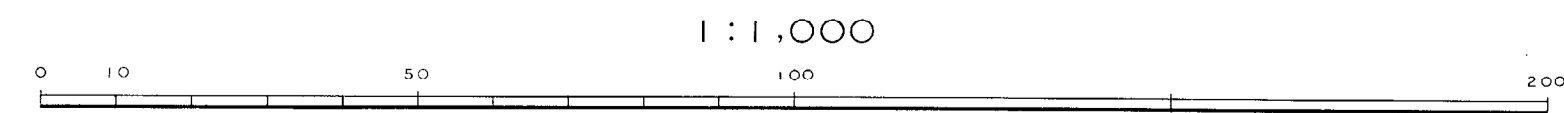
平成3年3月31日調製  
平成14年3月31日調製  
平成16年9月30日調製



株式会社  
バスコ調製

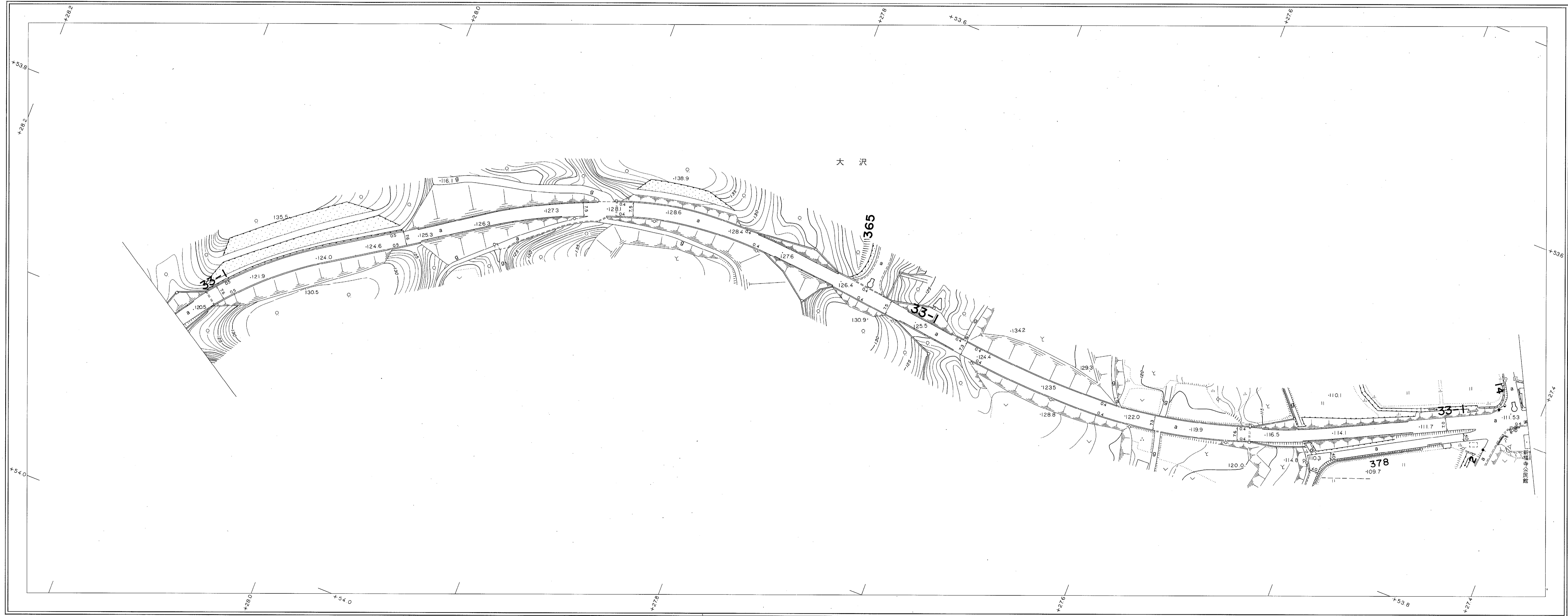
益  
子  
町

撮影 昭和54年3月  
測図 昭和54年6月  
座標系 第二系  
等高線 1m間隔



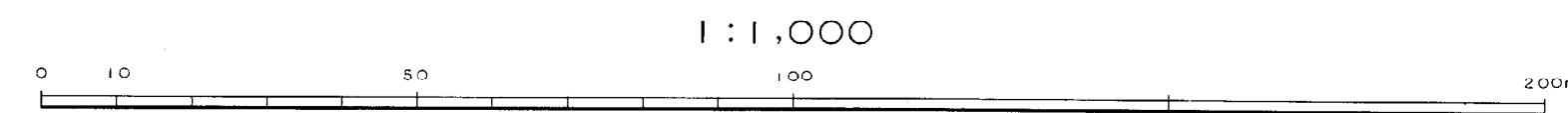
この地図は、建設省国土地理院長の承認を得て同院所管の測量標及び測量成果を使用して調製したものである。  
(承認番号) 昭54. 開公第 32 号

平成3年3月31日調製  
平成9年8月12日調製  
平成12年3月31日調製  
平成14年3月31日調製  
平成16年9月30日調製



株式会社バスコ調製

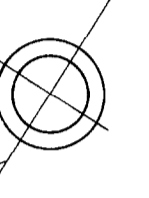
撮影 昭和54年3月  
測図 昭和54年6月オートグラフA7, ステレオプロッターA8  
座標系 第Ⅲ系  
等高線 1m間隔



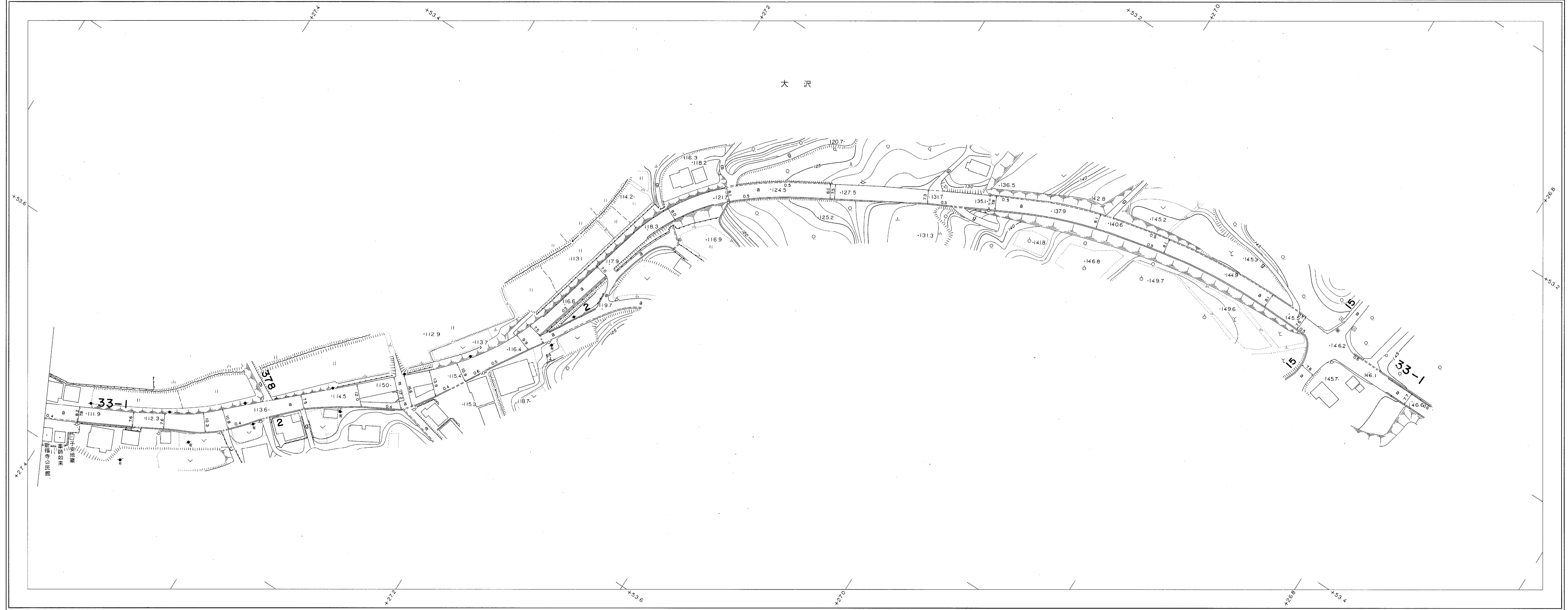
この地図は、建設省国土地理院長の承認を得て同院所管の測量標及び測量成果を使用して調製したものである。  
(承認番号) 昭54. 関公第 32 号

平成3年3月31日調製  
平成6年10月20日調製  
平成13年3月31日調製  
平成14年3月31日調製  
平成15年9月30日調製  
平成16年9月30日調製

33-1-4 33-1-5 33-1-6

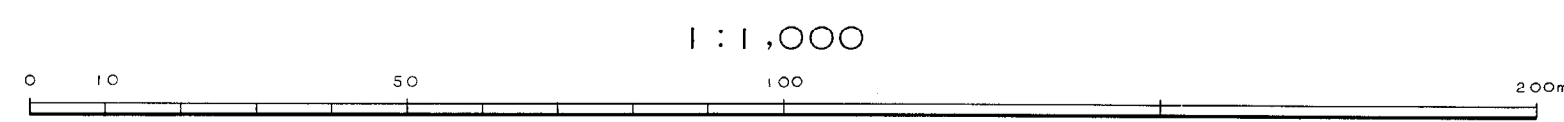


益  
子  
町



株式会社  
バスコ調製

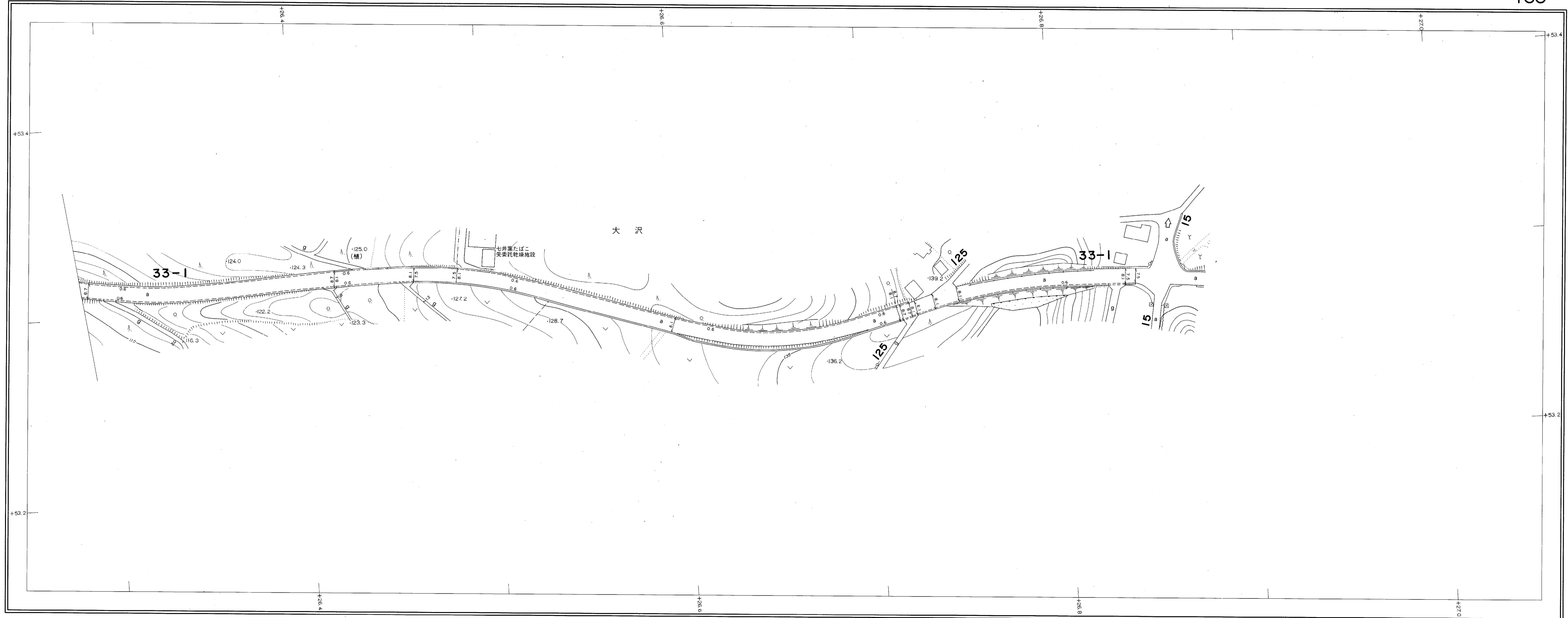
撮影 昭和54年3月  
測図 昭和54年6月オートグラフA7, ステレオプロッターA8  
座標系 第IX系  
等高線 1m間隔



この地図は、建設省国土地理院長の承認を得て同院所管の測量標及び測量成果を使用して調製したものである。(承認番号) 昭54. 関公第 32 号

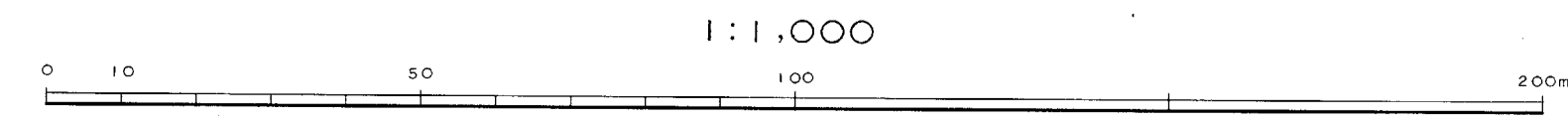


平成11年3月31日調製  
平成13年3月31日調製  
平成16年9月30日調製



パシフィック航業株式会社調製

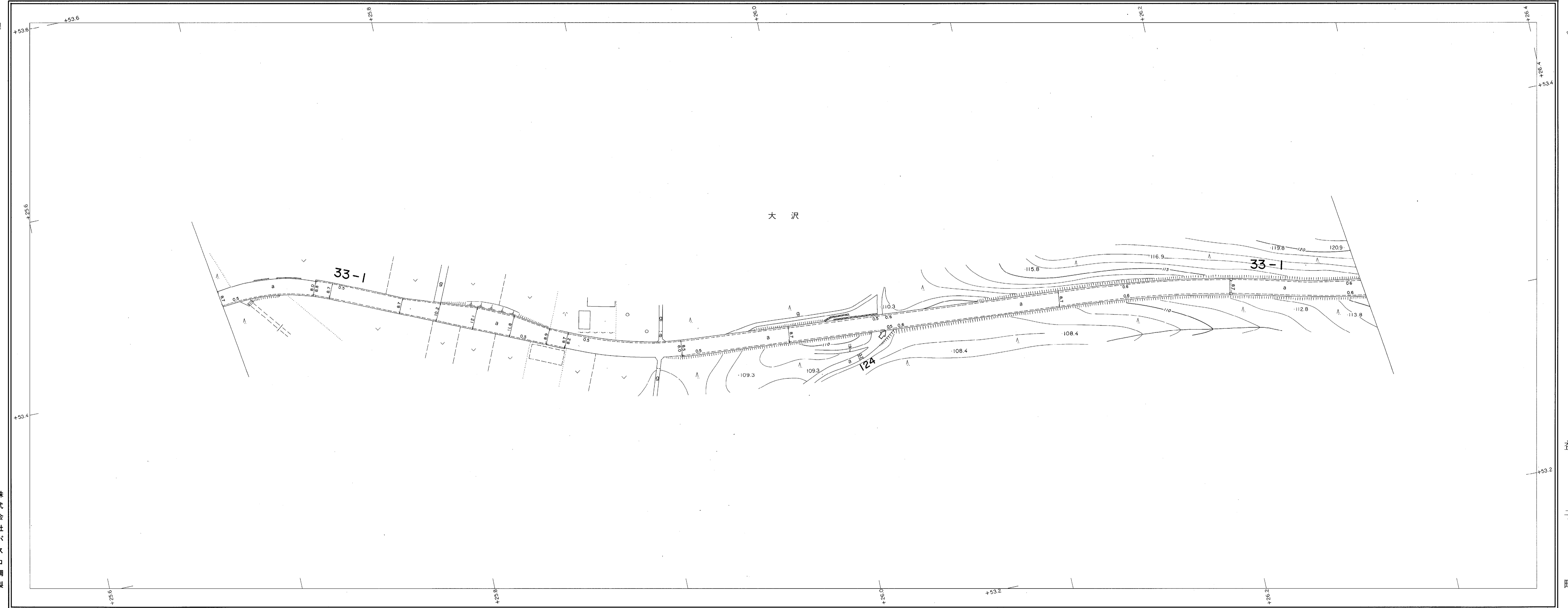
撮影 昭和54年3月  
測図 昭和54年6月  
座標系 第二系  
等高線 1m間隔



この地図は、建設省国土地理院長の承認を得て同院所管の測量標及び測量成果を使用して調製したものである。(承認番号) 昭54. 関公第 32 号

益子町

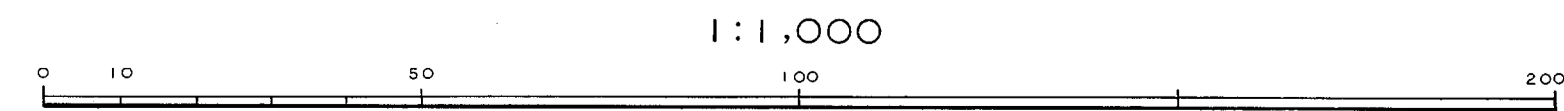
平成16年9月30日調製



株式会社  
バスコ調製

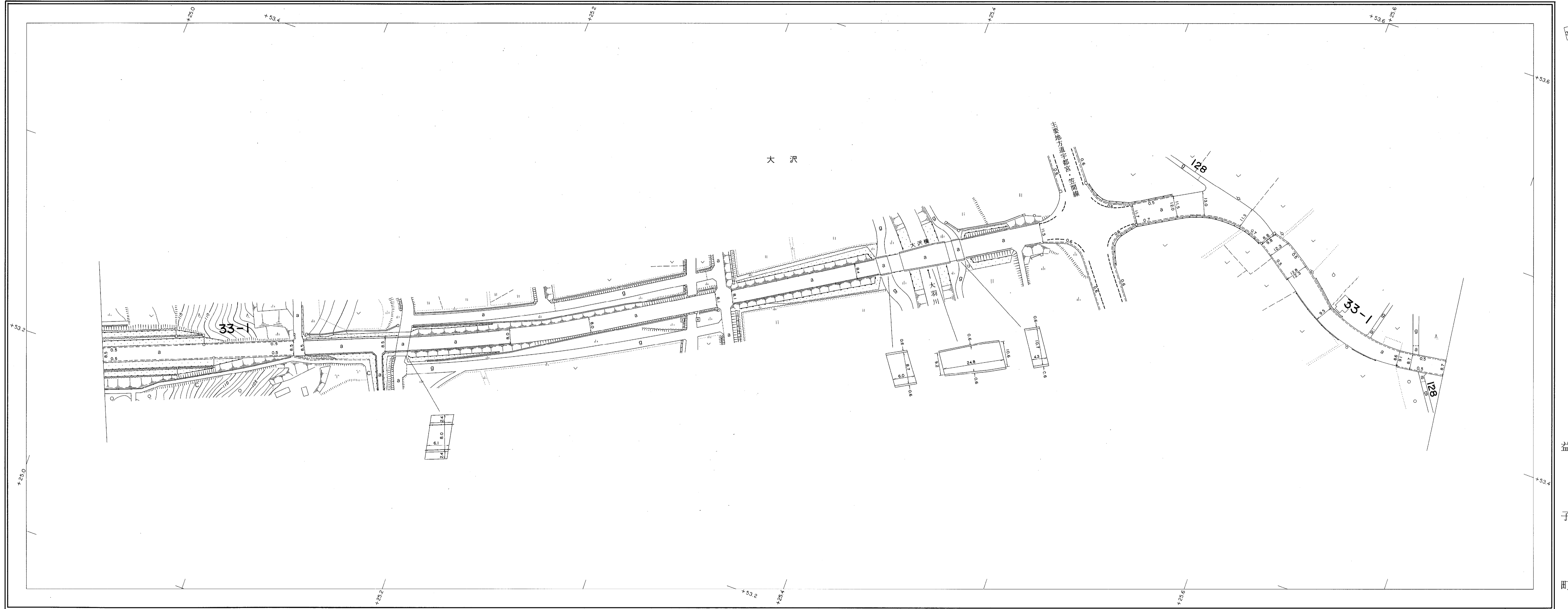
益  
子  
町

撮影 平成 年 月  
 測図 平成 13 年 8 月 オートグラフ A7, ステレオプロッター A8  
 座標系 第 IX 系  
 等高線 1m 間隔



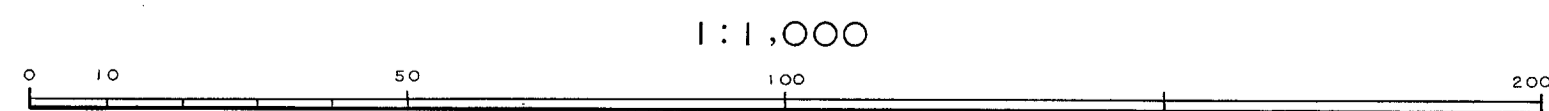
この地図は、建設省国土地理院長の承認を得て同院所管の測量標及び測量成果を使用して調製したものである。  
 (承認番号) 平 開公 第 号

平成16年9月30日調製



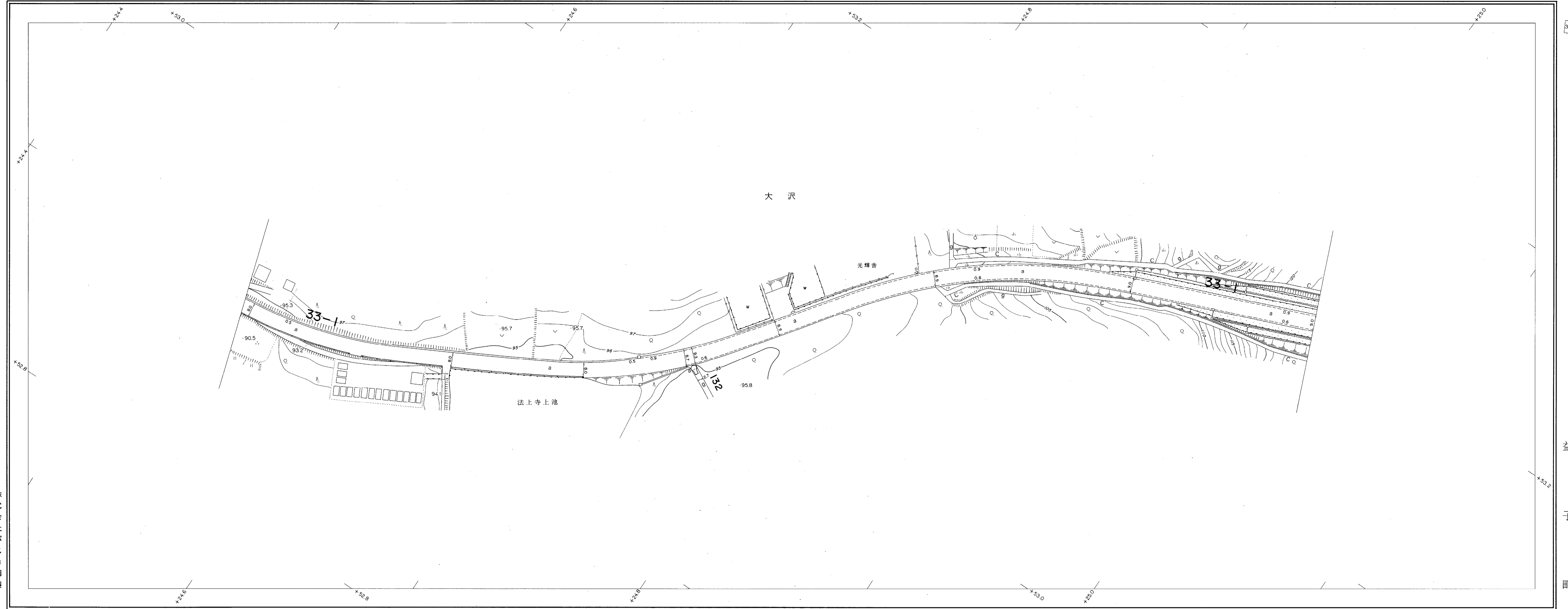
株式会社パソ調製

撮影 平成 年月  
 測図 平成 13 年 8 月 オートグラフ A7, ステレオプロッター A8  
 座標系 第 IX 系  
 等高線 1m 間隔



この地図は、建設省国土地理院長の承認を得て同院所管  
 の測量標及び測量成果を使用して調製したものである。  
 (承認番号) 平 . 関公 第 号

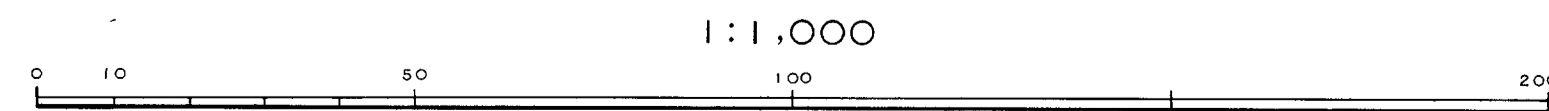
平成16年9月30日調製



株式会社  
パスコ  
調製

益  
子  
町

撮影 平成 年 月  
 測 図 平成 13 年 8 月オートグラフA7,ステレオプロッターA8  
 座 標 系 第 IX 系  
 等 高 線 1m 間隔



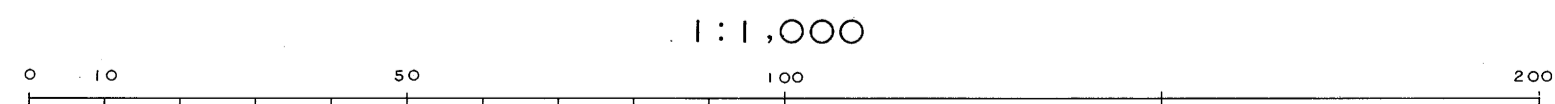
この地図は、建設省国土地理院長の承認を得て同院所管  
 の測量標及び測量成果を使用して調製したものである。  
 (承認番号) 平 関 公 第 号

平成11年3月31日調製  
平成13年3月31日調製  
平成16年9月30日調製



パシフィック航業株式会社調製

撮影 昭和54年3月  
測図 昭和54年6月  
座標系 第Ⅰ系  
等高線 1m間隔



この地図は、建設省国土地理院長の承認を得て同院所管の測量標及び測量成果を使用して調製したものである。(承認番号) 昭54. 関公第 32号