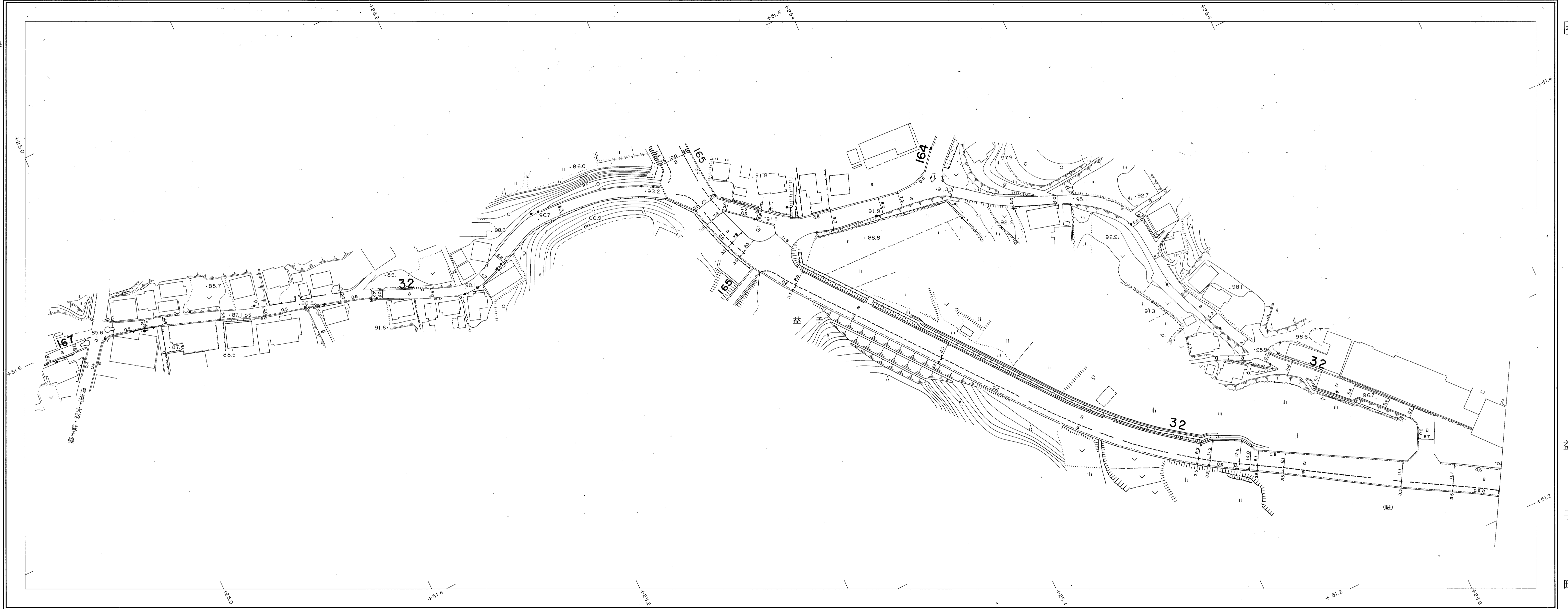
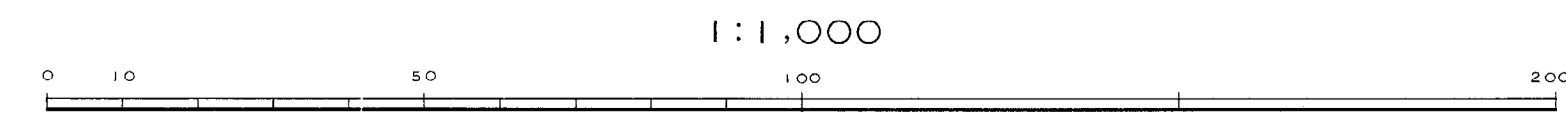


昭和59年3月31日調製  
 昭和60年3月31日調製  
 昭和61年9月8日調製  
 昭和63年3月31日調製  
 平成9年8月12日調製  
 平成12年3月31日調製  
 平成20年3月31日調製



パンフィック航業株式会社調製

撮影 昭和54年3月  
 測図 昭和54年6月オートグラフA7, ステレオプロッターA8  
 座標系 第Ⅸ系  
 等高線 1m間隔



この地図は、建設省国土地理院長の承認を得て同院所管の測量標及び測量成果を使用して調製したものである。(承認番号) 昭54. 開公第 32 号

32-1 32-2


益子町

# 道路現況平面図(台帳附図)

NO.32-2

93

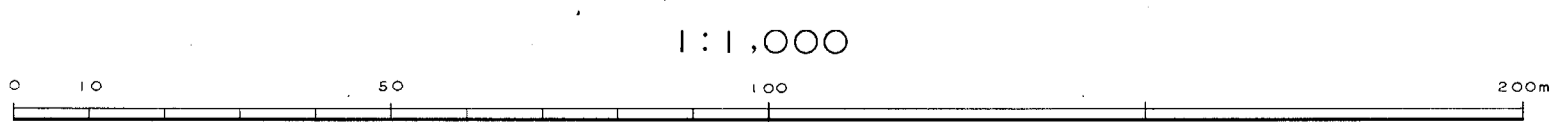
平成2年3月31日調製  
 平成3年3月31日調製  
 平成4年7月15日調製  
 平成9年8月12日調製  
 平成11年3月31日調製  
 平成12年3月31日調製



パシフィック航業株式会社調製

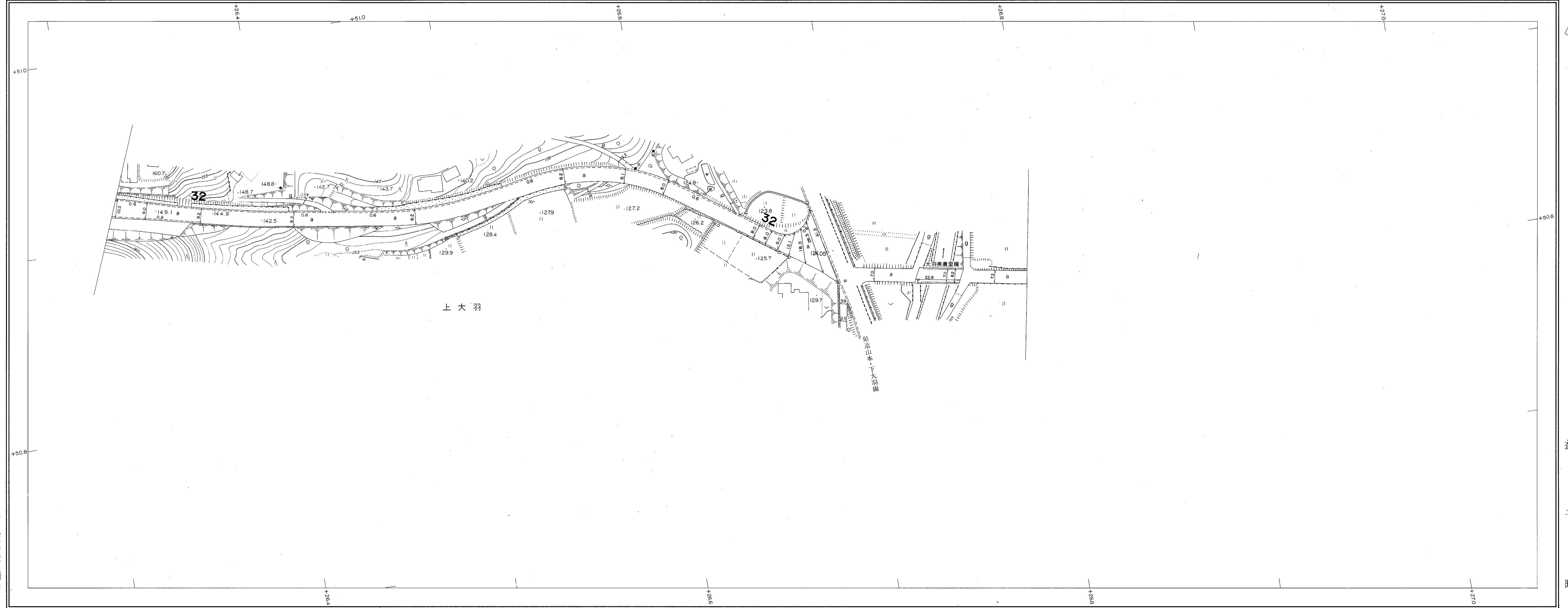
益子町

撮影 昭和54年3月  
 測図 昭和54年6月オートグラフA7, ステレオプロッターA8  
 座標系 第IX系  
 等高線 1m間隔



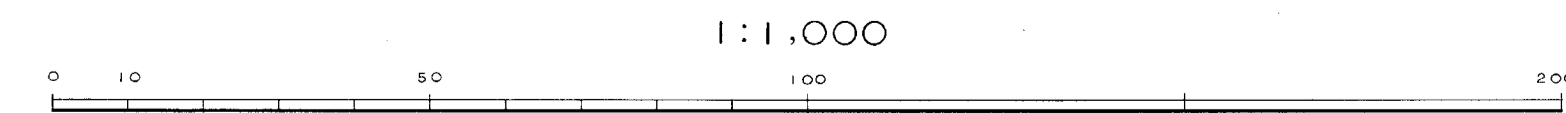
この地図は、建設省国土院院長の承認を得て同院所管の測量標及び測量成果を使用して調製したものである。  
 (承認番号) 昭54. 関公第 32 号

平成元年 3月31日調製  
平成4年 7月15日調製  
平成16年 9月30日調製



パシフィック航業株式会社調製

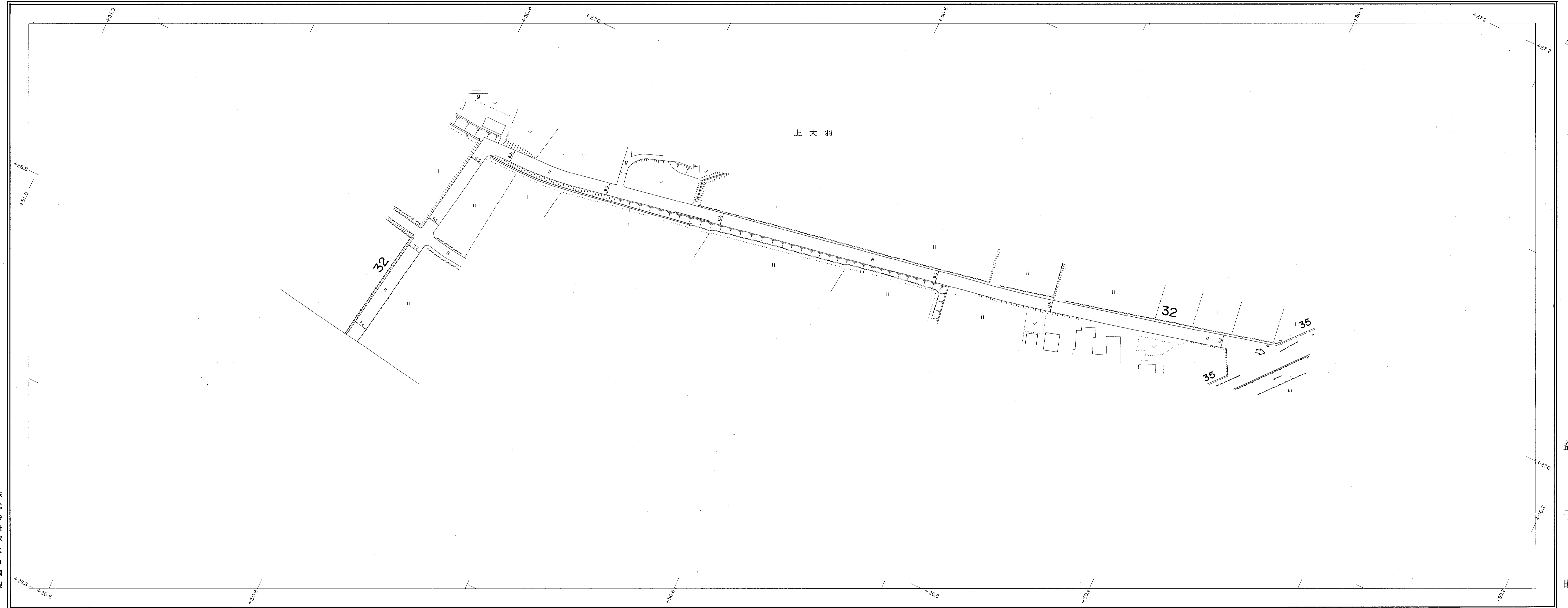
撮影 昭和54年3月	座標系 第IX系
測図 昭和54年6月	等高線 1m間隔
オートグラフA7, ステレオプロッター-A8	



この地図は、建設省国土地理院長の承認を得て同院所管の測量標及び測量成果を使用して調製したものである。  
(承認番号) 昭54. 開公第 32 号

益  
子  
町

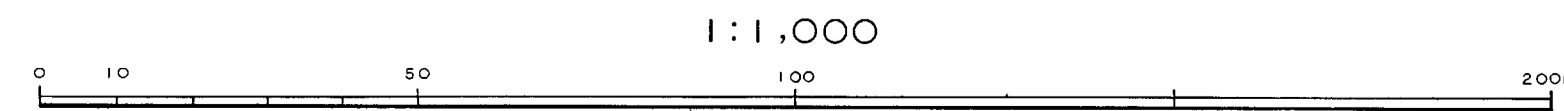
平成16年9月30日調製



株式会社  
パスコ調製

益  
子  
町

撮影 平成 年 月  
 測 図 平成 13 年 8 月 オートグラフ A7, ステレオプロッター A8  
 座 標 系 第 IX 系  
 等 高 線 1m 間隔



この地図は、建設省国土地理院長の承認を得て同院所管  
 の測量標及び測量成果を使用して調製したものである。  
 (承認番号) 平 関公 第 号