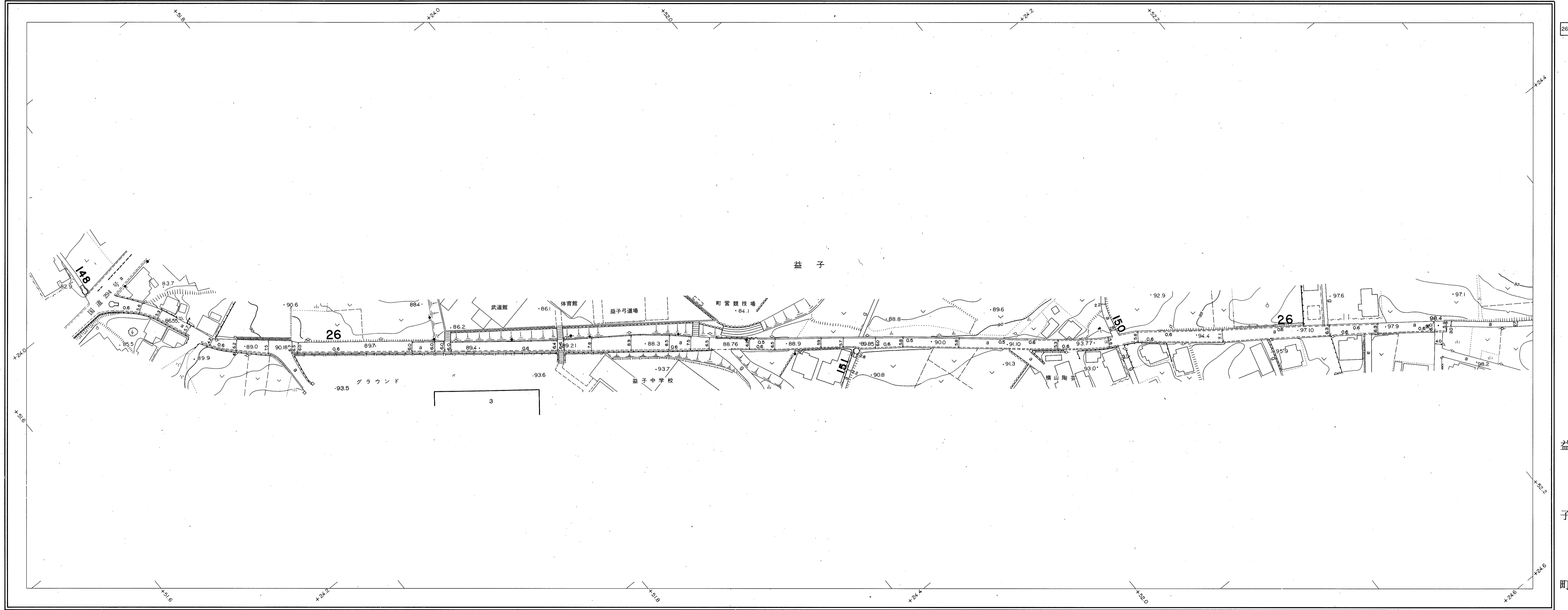


昭和59年3月31日調製  
昭和62年3月31日調製  
平成元年3月31日調製  
平成4年7月15日調製  
平成14年3月31日調製

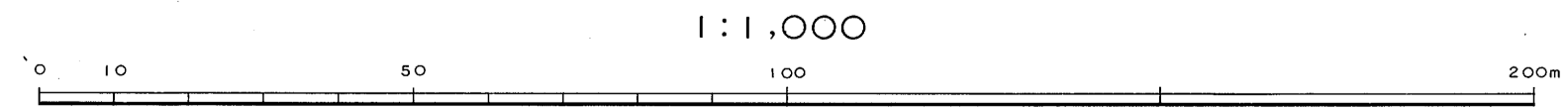
26-1 26-2



益  
子  
町

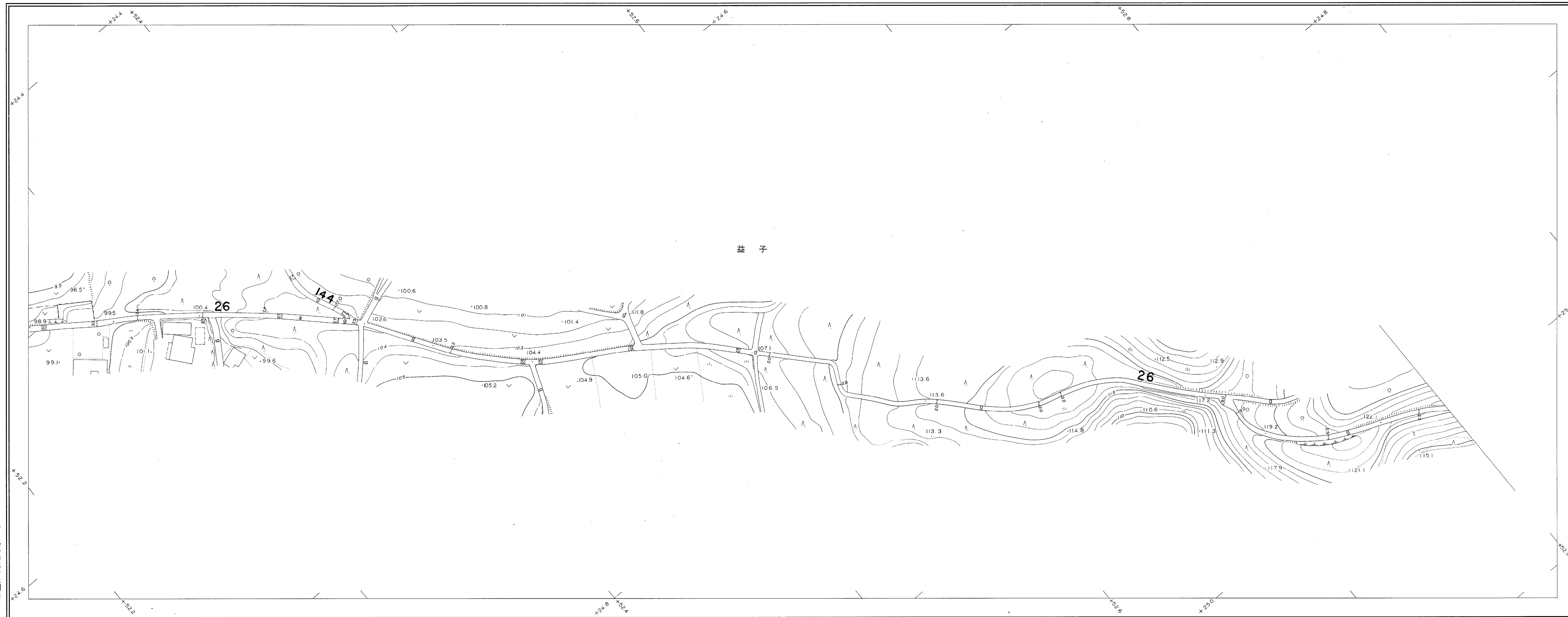
パンフィック航業株式会社調製

撮影 昭和54年3月  
測図 昭和54年6月オートグラフA7, ステレオプロッターA8  
座標系 第五系  
等高線 1m間隔



この地図は、建設省国土院院長の承認を得て同院所管の測量標及び測量成果を使用して調製したものである。  
(承認番号) 昭54. 開公第 32号

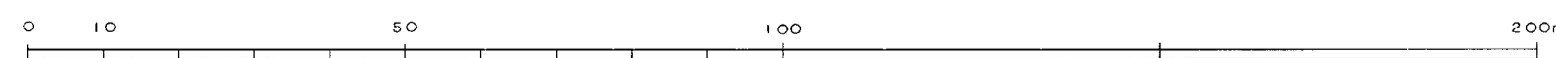
平成4年7月15日調製



バシレイク航業株式会社調製

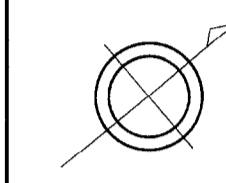
撮影 昭和54年3月  
 測図 昭和54年6月オートグラフA7、ステレオプロッターA8  
 座標系 第Ⅱ系  
 等高線 1m間隔

1:1,000



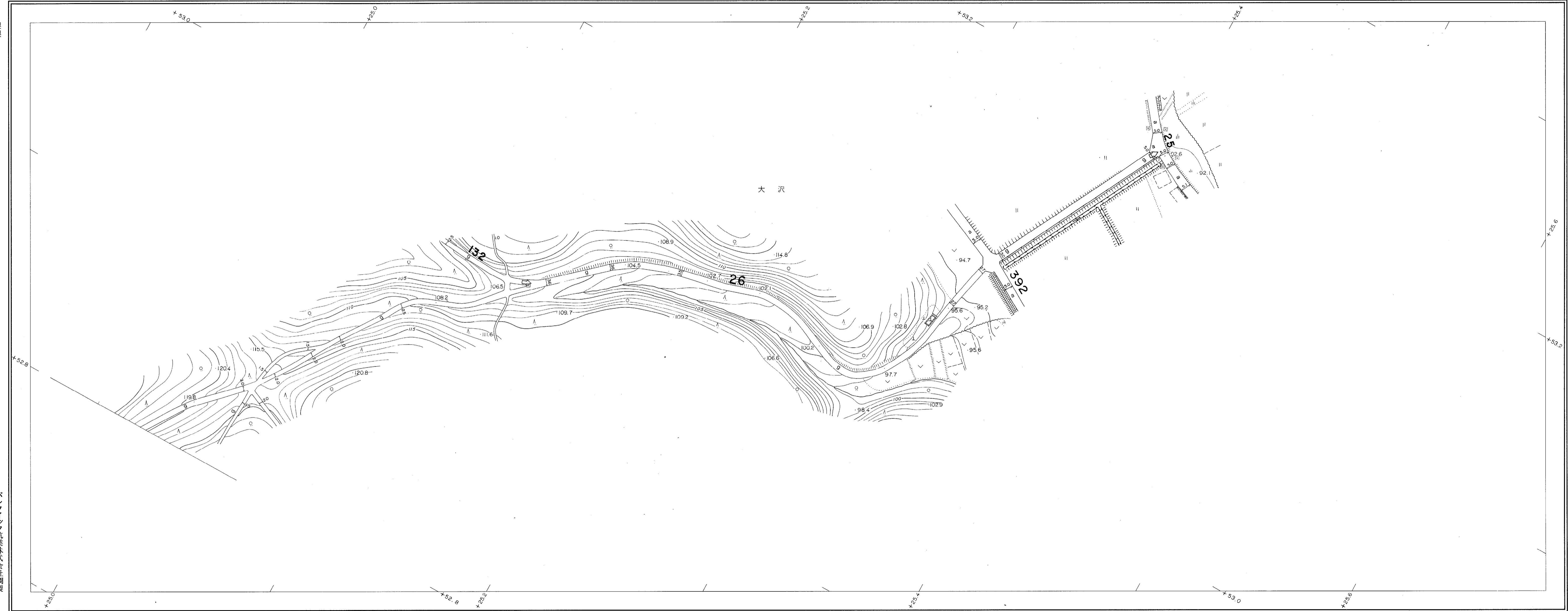
この地図は、建設省国土地理院長の承認を得て同院所管の測量標及び測量成果を使用して調製したものである。  
 (承認番号) 昭54. 開公第 32 号

26-1 26-2 26-3



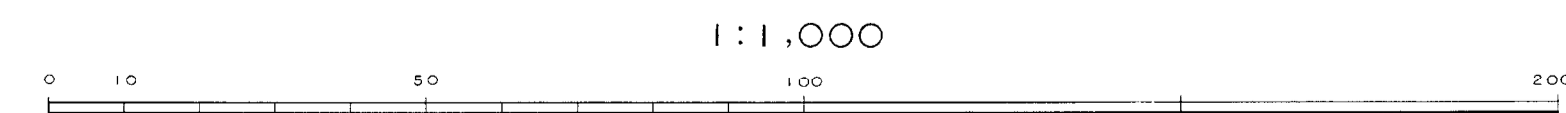
益子町

平成11年3月31日調製  
平成17年9月30日調製



パンフィック航業株式会社調製

撮影 昭和54年3月  
 測図 昭和54年6月オートグラフA7, ステレオプロッターA8  
 座標系 第IX系  
 等高線 1m間隔



この地図は、建設省国土地理院長の承認を得て同院所管の測量標及び測量成果を使用して調製したものである。  
 (承認番号) 昭54. 関公第 32号

益  
子  
町