

道路現況平面図(台帳附図)

NO.25-1

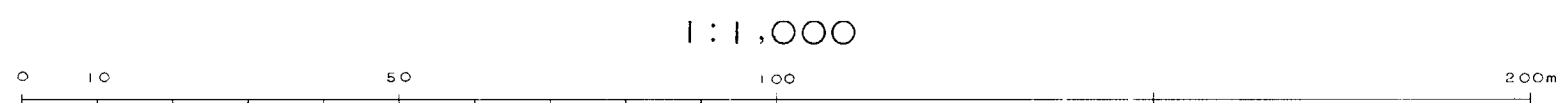
71

昭和59年3月31日調製
平成11年3月31日調製
平成13年3月31日調製



パンフィック航業株式会社調製

撮影 昭和54年3月
測図 昭和54年6月オートグラフA7, ステレオプロッターA8
座標系 第IX系
等高線 1m間隔



この地図は、建設省国土地理院長の承認を得て同院所管の測量標及び測量成果を使用して調製したものである。
(承認番号) 昭54. 関公第 32 号

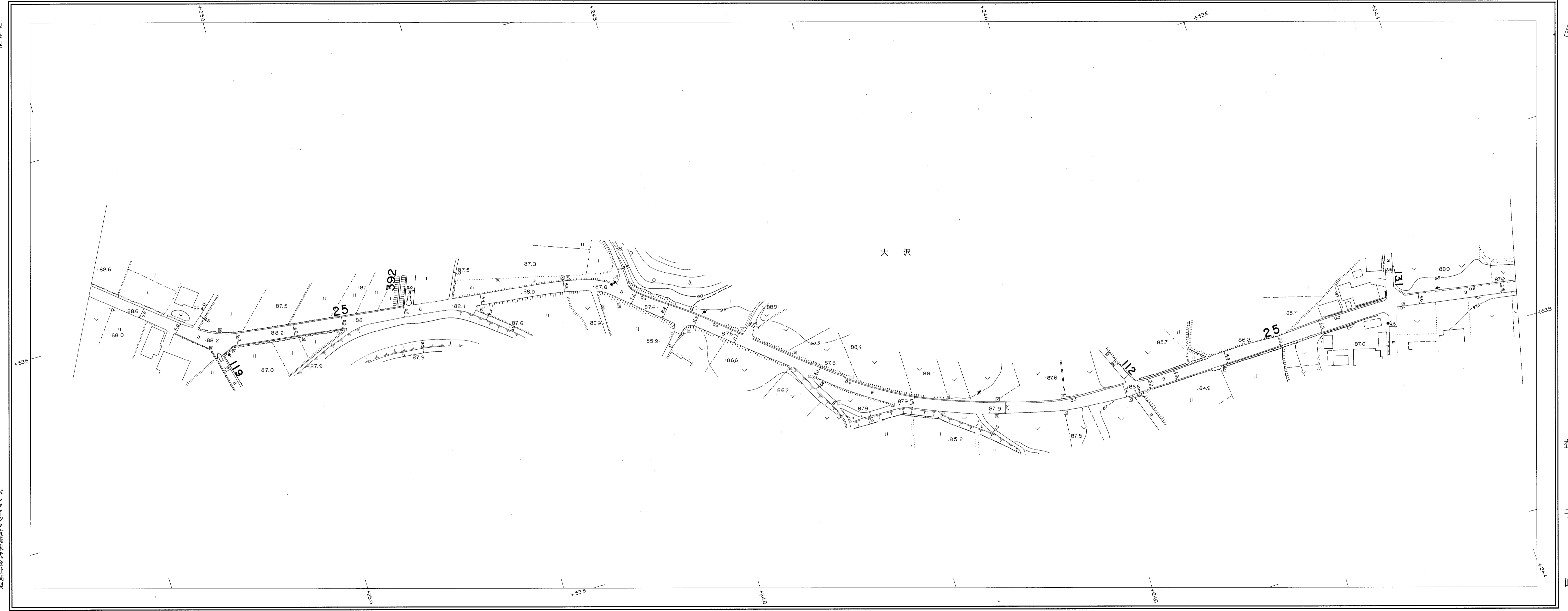
益
子
町

道路現況平面図(台帳附図)

NO.25-2

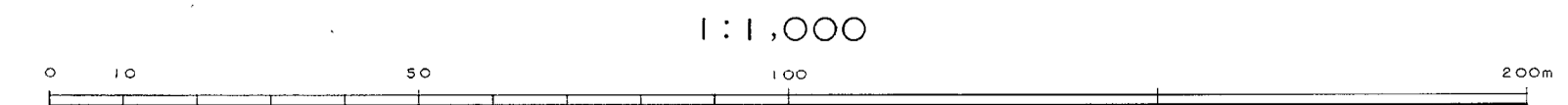
72

昭和62年3月31日調製
平成11年3月31日調製
平成17年9月30日調製



パンフィック航業株式会社調製

撮影 昭和54年3月
測図 昭和54年6月オートグラフA7, ステレオプロッターA8
座標系 第IX系
等高線 1m間隔



この地図は、建設省国土地理院長の承認を得て同院所管の測量標及び測量成果を使用して調製したものである。
(承認番号) 昭54. 関公第 32 号

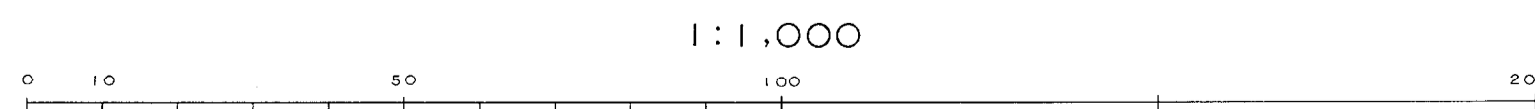
益子町

昭和62年3月31日調製



パシフィック航業株式会社調製

撮影 昭和54年3月
 測図 昭和54年6月オートグラフA7, ステレオプロッターA8
 座標系 第IX系
 等高線 1m間隔



この地図は、建設省国土地理院長の承認を得て同院所管の測量標及び測量成果を使用して調製したものである。
 (承認番号) 昭54. 開公第 32 号

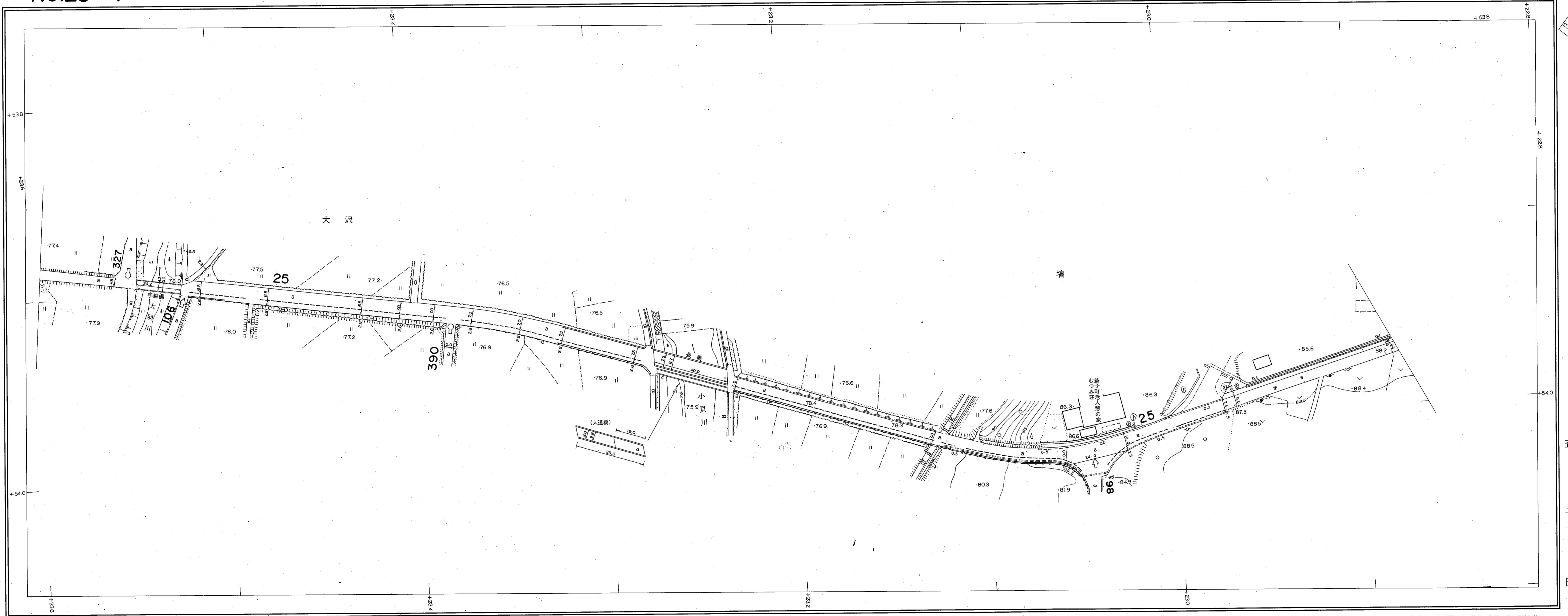
益子町

道路現況平面図(台帳附図)

NO.25-4

74

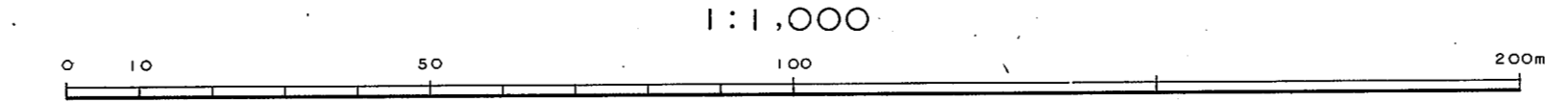
昭和62年3月31日調製
 平成2年3月31日調製
 平成3年3月31日調製
 平成4年7月15日調製
 平成7年10月20日調製
 平成10年3月31日調製
 平成11年3月31日調製
 平成16年9月30日調製
 平成17年9月30日調製
 平成23年3月31日調製
 平成27年3月31日調製



パシフィック航空株式会社調製

益子町

撮影 昭和54年3月
 測図 昭和54年6月オートグラフA7、ステレオプロッターA8
 座標系 第Ⅰ系
 等高線 1m間隔



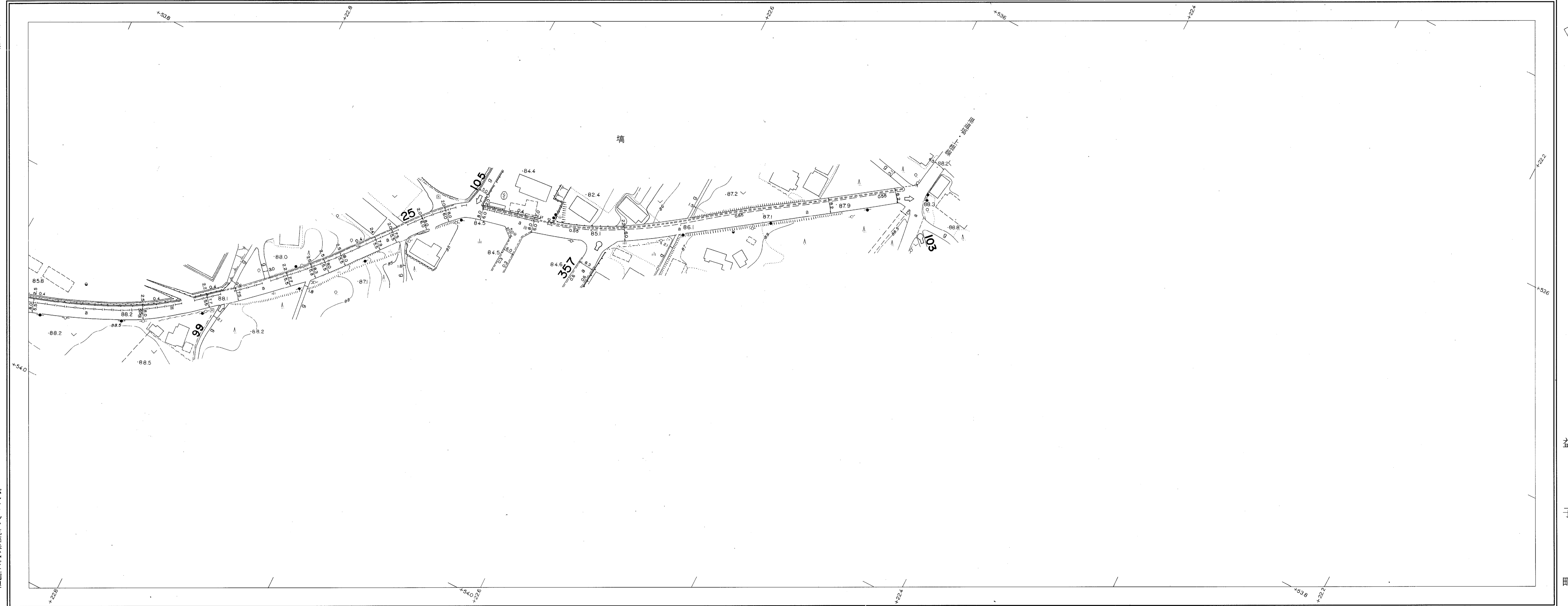
この地図は、建設省国土地理院長の承認を得て同院所管の測量標及び測量成果を使用して調製したものである。
 (承認番号) 昭54. 関公第 32 号

道路現況平面図(台帳附図)

NO.25-5

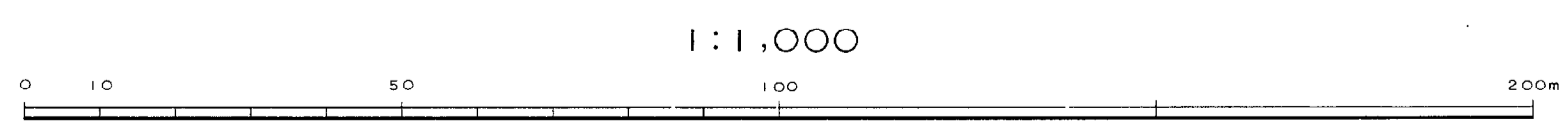
75

昭和57年3月31日調製
昭和59年3月31日調製
平成7年10月20日調製



バシムック航空株式会社調製

撮影 昭和54年3月
測図 昭和54年6月オートグラフA7、ステレオプロッターA8
座標系 第Ⅰ系
等高線 1m間隔



この地図は、建設省国土地理院長の承認を得て同院所管の測量標及び測量成果を使用して調製したものである。
(承認番号) 昭54. 開公第 32 号

益
子
町