


道路現況平面図(台帳附図)

NO.24-1

68

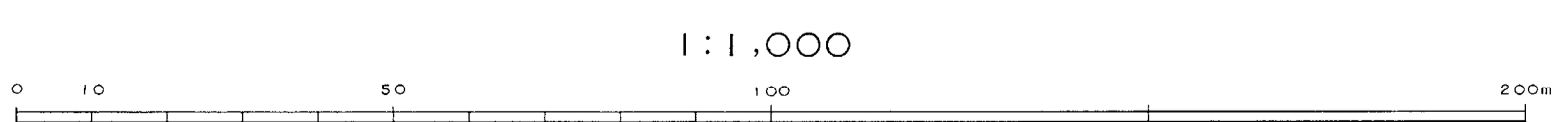
昭和59年3月31日調製
昭和60年3月31日調製



パシフィック航業株式会社調製

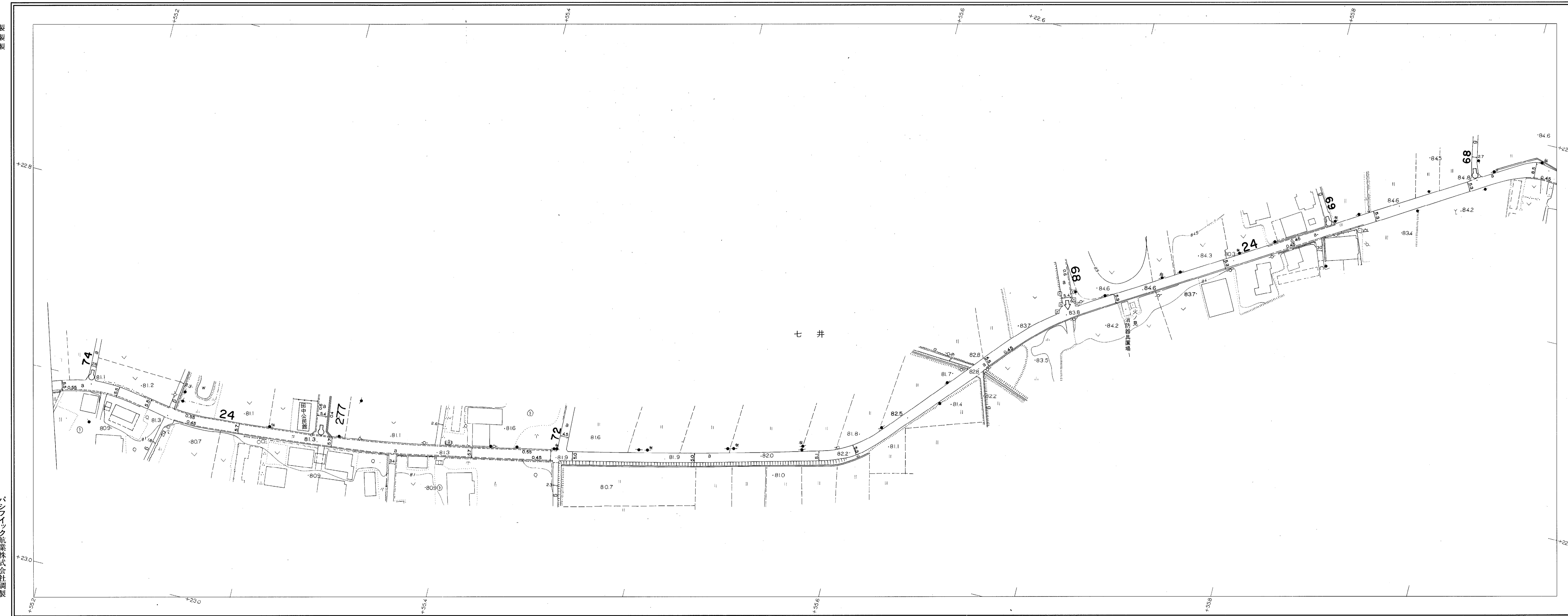
益子町

撮影 昭和54年3月
 測図 昭和54年6月オートグラフA7、ステレオプロッターA8
 座標系 第Ⅸ系
 等高線 1m間隔



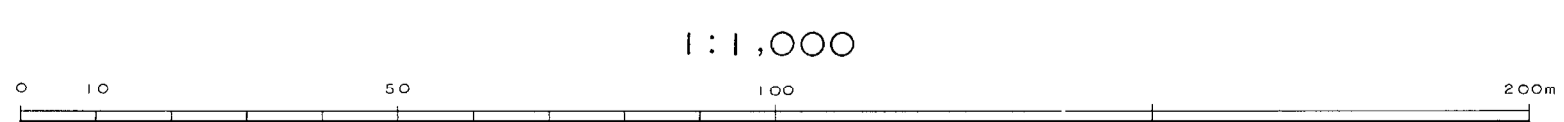
この地図は、建設省国土地理院長の承認を得て同院所管の測量標及び測量成果を使用して調製したものである。
 (承認番号) 昭54、開公第32号

昭和59年3月31日調製
平成7年10月20日調製
平成11年3月31日調製



パシフィック航業株式会社調製

□	撮影 昭和54年3月	座標系 第Ⅱ系
□	測図 昭和54年6月オートグラフA7、ステレオプロッターA8	等高線 1m間隔



この地図は、建設省国土地理院長の承認を得て同院所管の測量標及び測量成果を使用して調製したものである。
(承認番号) 昭54. 関公第 32 号


益
子
町

道路現況平面図(台帳附図)

NO.24-3

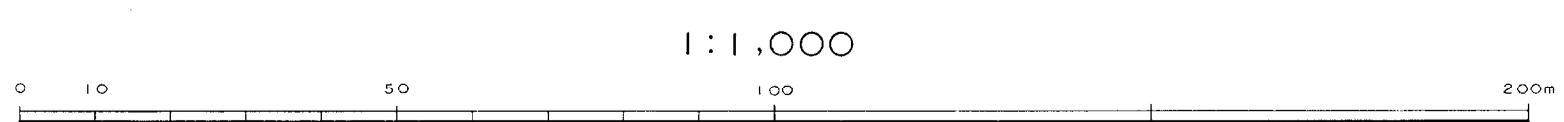
70

昭和59年3月31日調製
平成元年3月31日調製
平成8年10月18日調製



パシフィック航業株式会社調製

撮影 昭和54年3月	座標系 第Ⅱ系
測図 昭和54年6月オートグラフA7、ステレオプロッターA8	等高線 1m間隔



この地図は、建設省国土地理院長の承認を得て同院所管の測量標及び測量成果を使用して調製したものである。
(承認番号) 昭54. 開公第 32 号

24-2 24-3

益
子
町