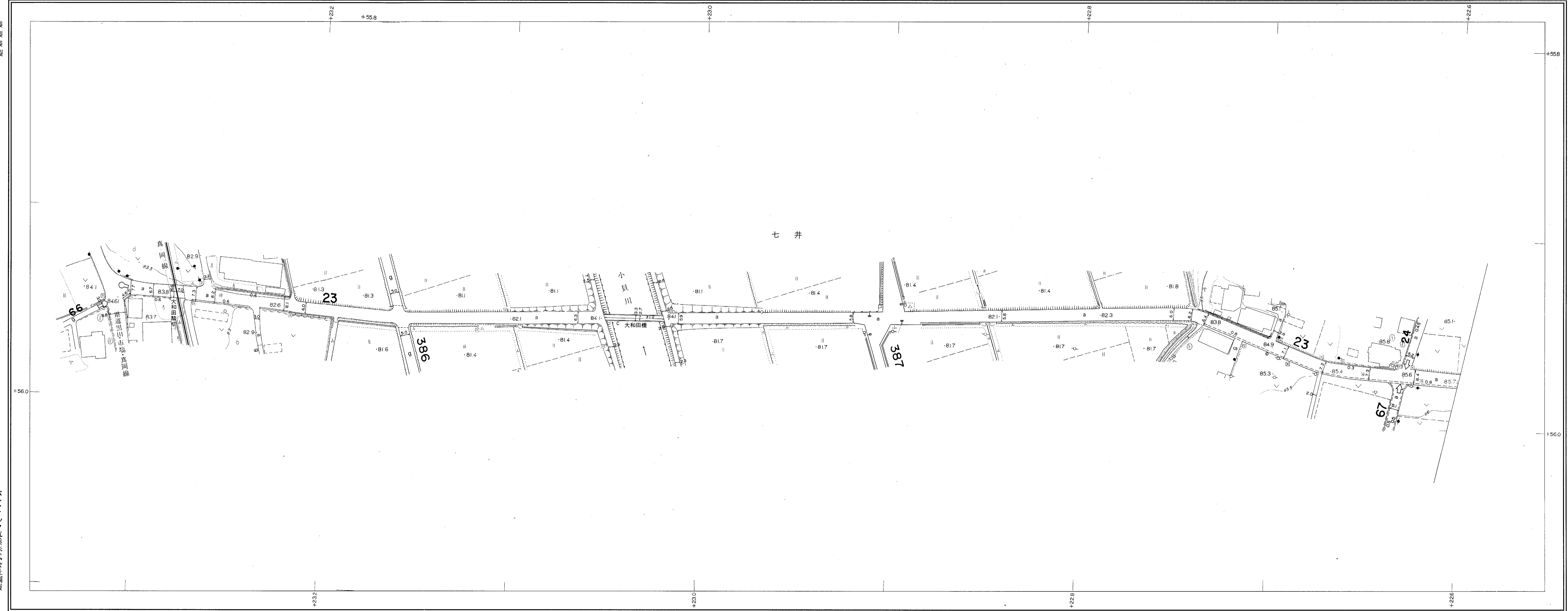


道路現況平面図(台帳附図)

NO.23-1

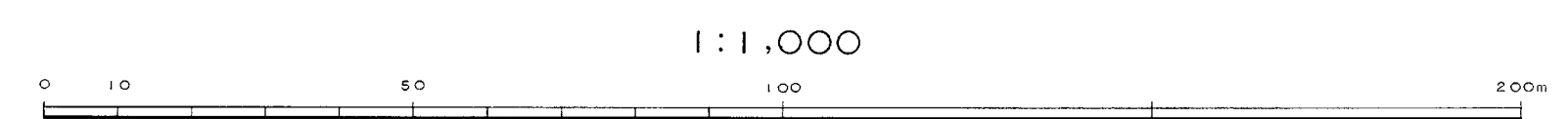
66

昭和59年3月31日調製
 平成元年3月31日調製
 平成8年10月18日調製
 平成17年9月30日調製



パンフレット航業株式会社調製

撮影 昭和54年3月
 測図 昭和54年6月オートグラフA7, ステレオプロッターA8
 座標系 第IX系
 等高線 1m間隔



この地図は、建設省国土地理院長の承認を得て同院所管の測量標及び測量成果を使用して調製したものである。
 (承認番号) 昭54. 開公第 32 号

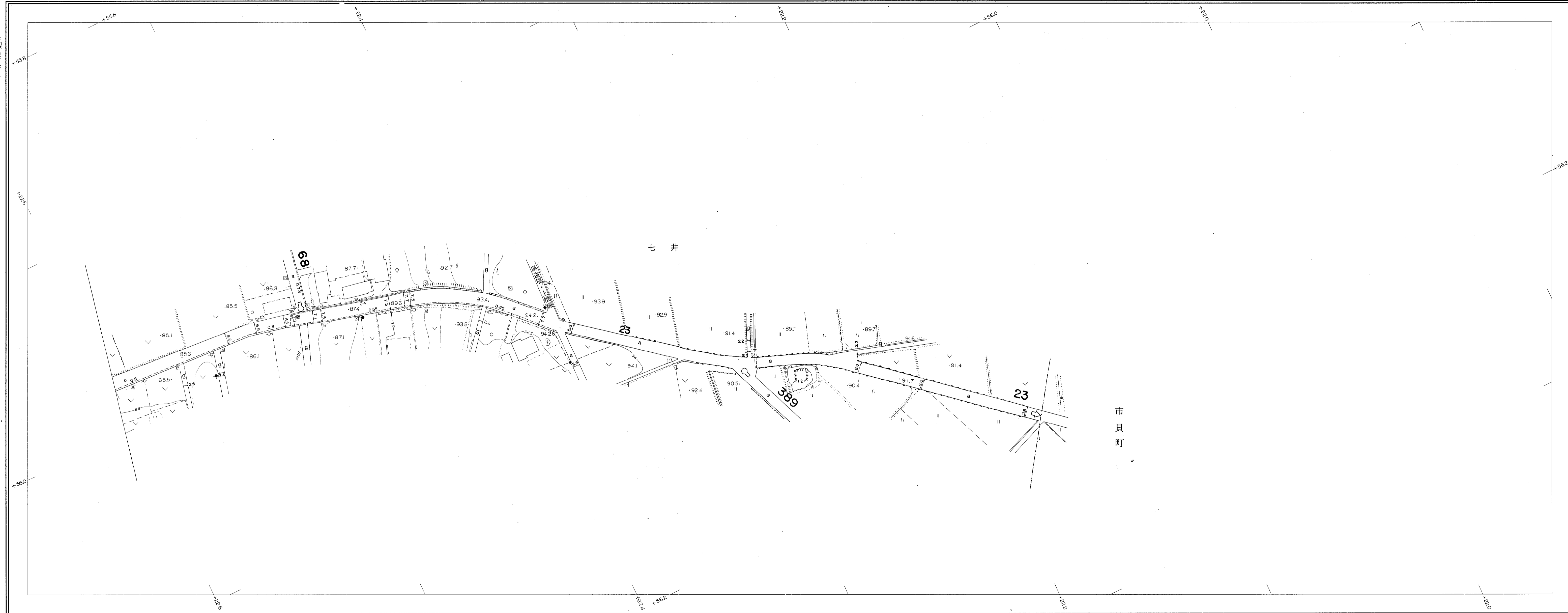
益子町

道路現況平面図(台帳附図)

NO.23-2

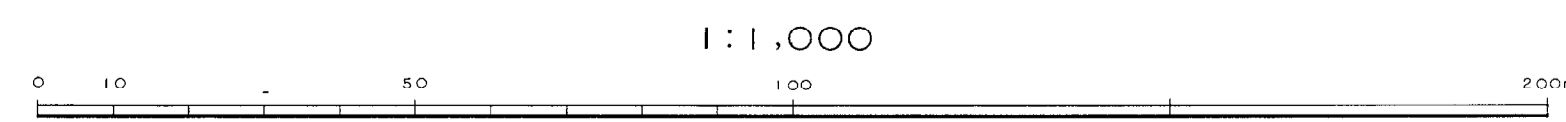
67

昭和59年3月31日調製
 昭和60年3月31日調製
 昭和61年9月8日調製
 平成8年10月18日調製
 平成9年8月12日調製
 平成10年3月31日調製
 平成17年9月30日調製



パシフィック航業株式会社調製

撮影 昭和54年3月
 測図 昭和54年6月
 図 昭54年6月
 オートグラフA7, ステレオプロッターA8
 座標系 第二系
 等高線 1m間隔



この地区は、建設省国土地理院長の承認を得て同院所管の測量標及び測量成果を使用して調製したものである。
 (承認番号) 昭54. 関公第 32号

益
 子
 町