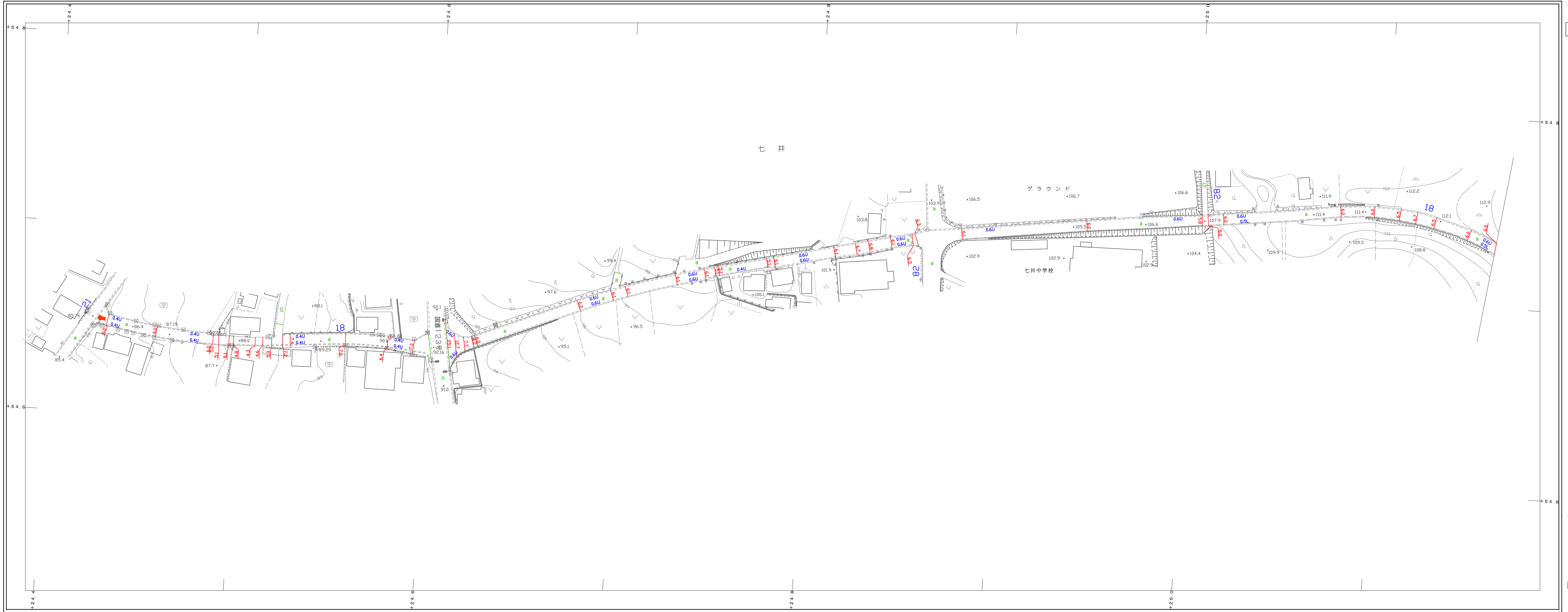
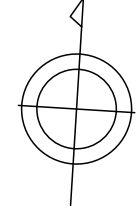


昭和60年 3月31日調製  
 平成元年 3月31日調製  
 平成2年 3月31日調製  
 平成3年 3月31日調製  
 平成4年 7月15日調製  
 平成7年10月20日調製  
 平成8年10月18日調製  
 平成11年 3月31日調製  
 令和5年 3月31日調製



18-1 18-2

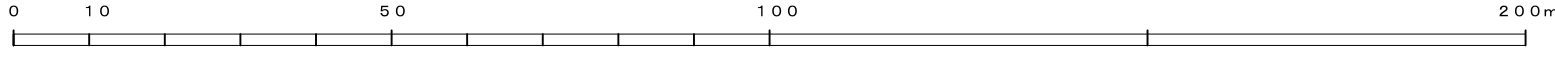


株式会社  
パスコ調製

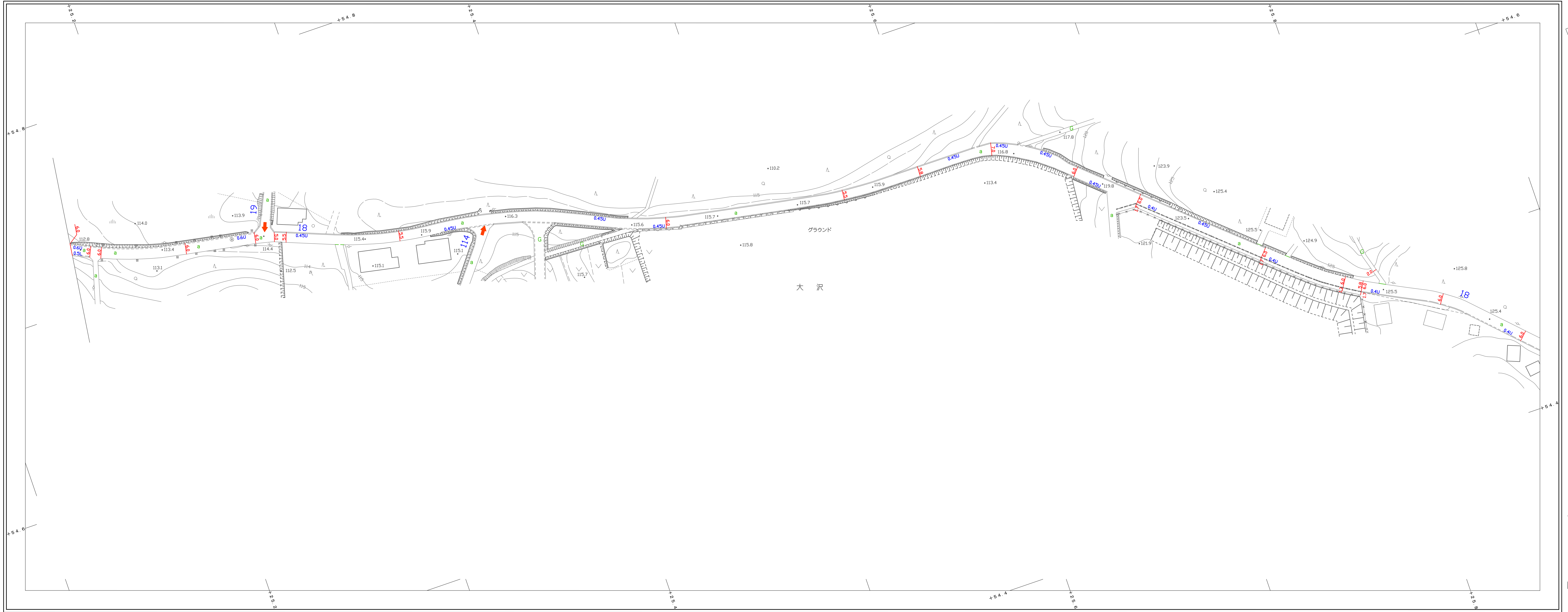
益  
子  
町

撮影 昭和54年3月  
 測図 昭和54年6月 オートグラフA7, ステレオプロッターA8  
 座標系 第Ⅹ系  
 等高線 1m間隔

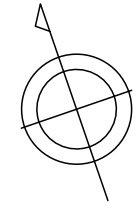
1 : 1,000



昭和59年3月31日調製  
令和4年3月31日調製



18-1 18-2 18-3

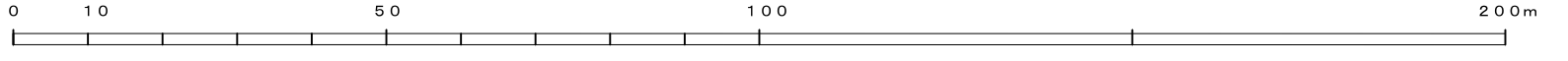


益  
子  
町

撮影 昭和54年3月  
測図 昭和54年6月 オートグラフA7, ステレオプロッターA8

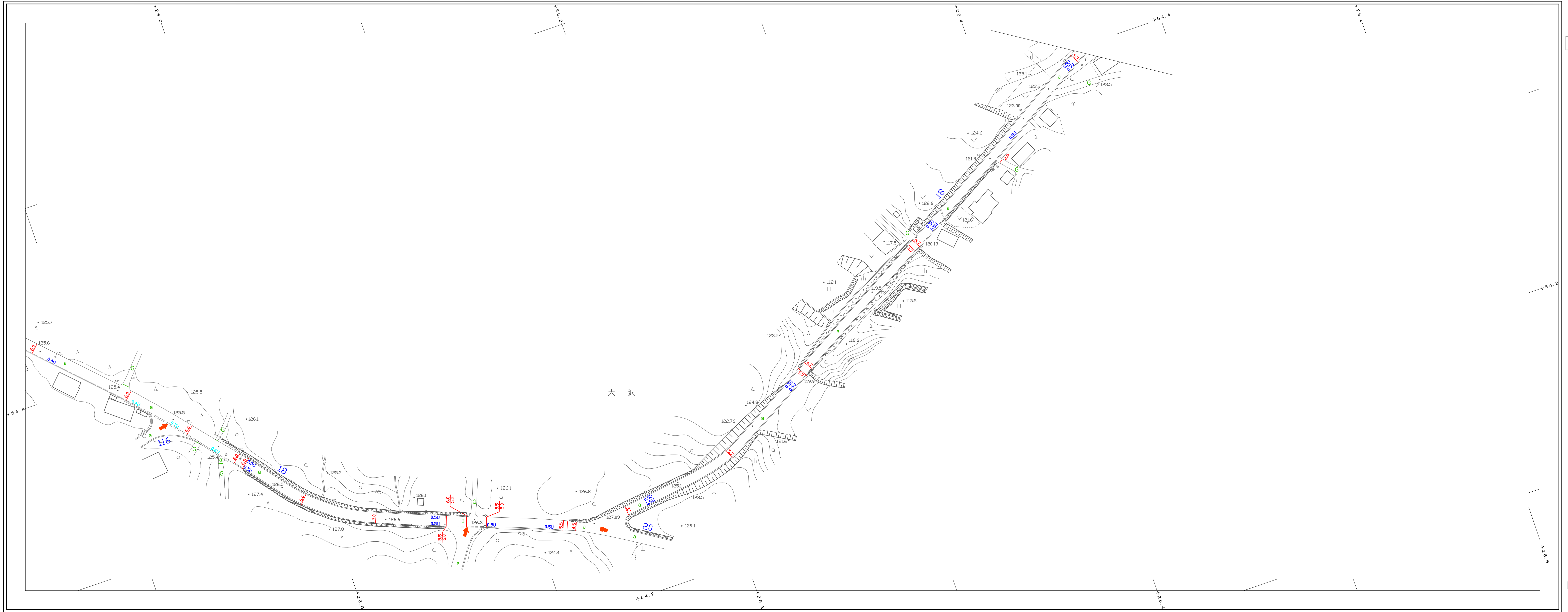
座標系 第Ⅹ系  
等高線 1m間隔

1 : 1,000



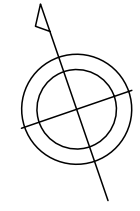
この地図は、建設省国土地理院長の承認を得て同院所管の測量標及び測量成果を使用して調製したものである。  
(承認番号) 昭54 関公第 32 号

昭和58年3月31日調製  
昭和59年3月31日調製  
令和4年3月31日調製



株式会社  
パスコ調製

18-2 18-3 18-4

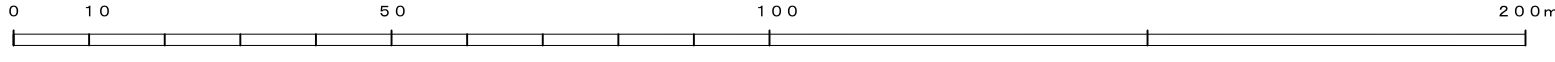


益  
子  
町

撮影 昭和54年3月  
測図 昭和54年6月 オートグラフA7, ステレオプロッターA8


座標系 第IX系  
等高線 1m間隔

1 : 1,000



この地図は、建設省国土地理院長の承認を得て同院所管の測量権及び測量成果を使用して調製したものである。  
(承認番号) 昭54 関公第 32 号

昭和57年3月31日調製  
昭和58年3月31日調製  
昭和59年3月31日調製  
昭和62年3月31日調製

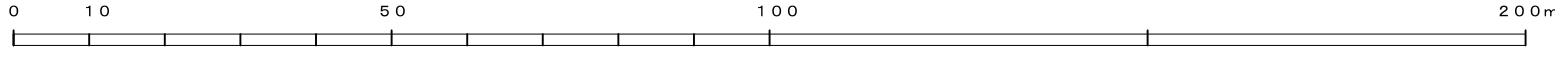


株式会社  
パスコ調製

撮影 昭和 54 年 3 月  
測 図 昭和 54 年 6 月 オートグラフA7, ステレオプロッターA8

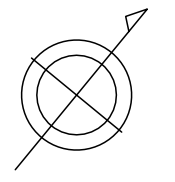
座標系 第Ⅹ系  
等高線 1m間隔

1 : 1, 0 0 0



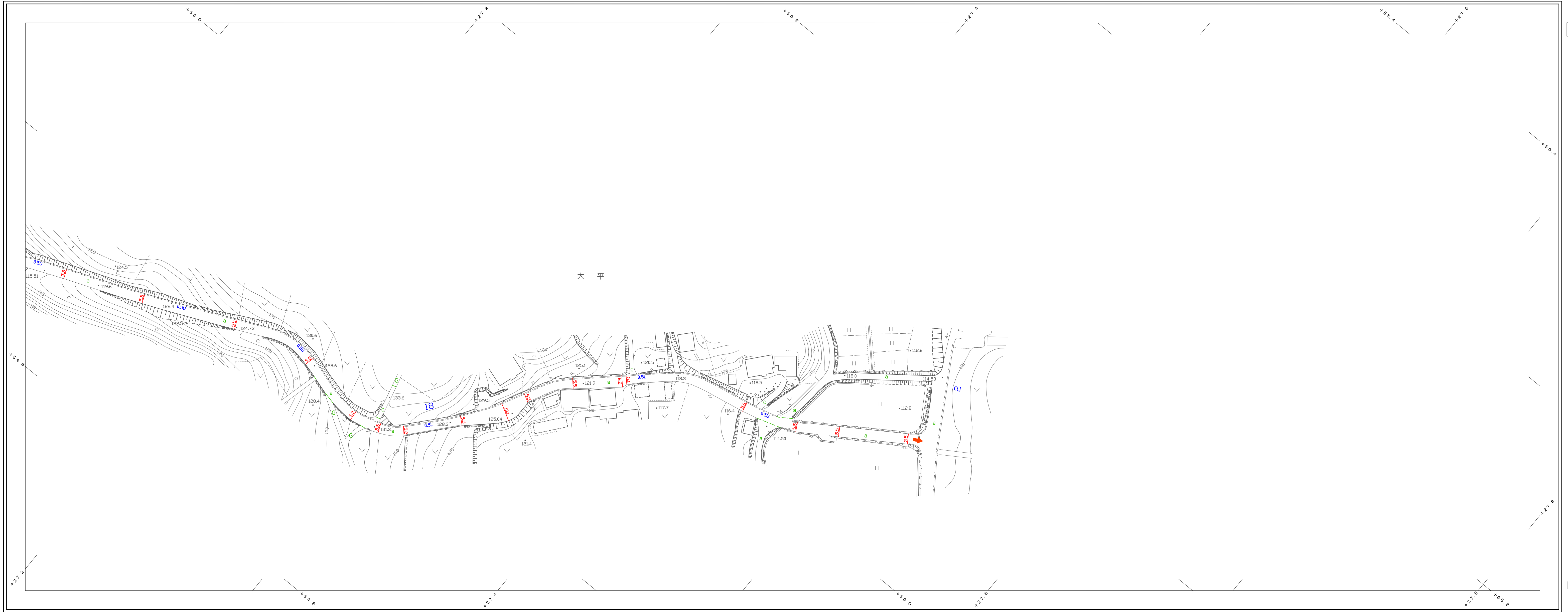
この地図は、建設省国土地理院長の承認を得て同院所管の測量標及び測量成果を使用して調製したものである。(承認番号) 昭54. 関公第 32 号

18-4 18-5

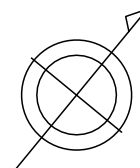


益  
子  
町

昭和58年3月31日調製  
昭和59年3月31日調製  
昭和60年3月31日調製  
昭和61年9月8日調製  
昭和62年3月31日調製



18-4 18-5



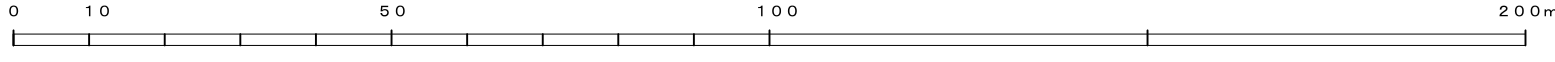
株式会社  
パスコ調製

益  
子  
町

撮影 昭和54年3月  
測図 昭和54年6月 オートグラフA7, ステレオプロッターA8

座標系 第Ⅹ系  
等高線 1m間隔

1 : 1,000



この図は、建設省国土地理院長の承認を得て同院所管の測量権及び測量成果を使用して調製したものである。  
(承認番号) 昭54 関公第 32 号