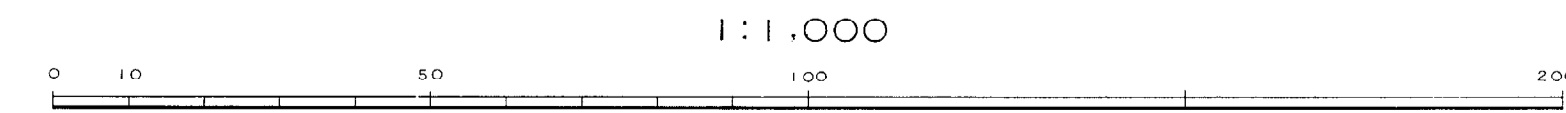


昭和59年3月31日調製
昭和63年3月31日調製
平成6年10月20日調製



パンソック航業株式会社調製

撮影 昭和54年3月
測図 昭和54年6月オートグラフA7, ステレオプロッターA8
座標系 第Ⅸ系
等高線 1m間隔

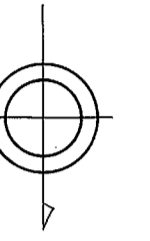


この地図は、建設省国土地理院長の承認を得て同院所管の測量精及測量成果を使用して調製したものである。
(承認番号) 昭54. 開公第 32号

益
子
町

平成27年 3月31日調製

8
16-2
16-3

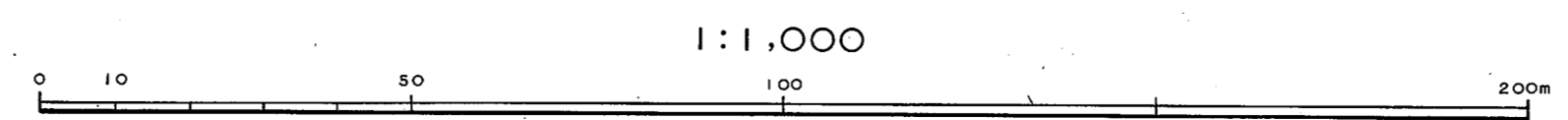


益子町



株式会社
バスコ調製

撮影 昭和 63 年 7 月
 測図 昭和 63 年 8 月オートグラフA7、ステレオプロッターA8
 座標系 第Ⅱ系
 等高線 1m間隔



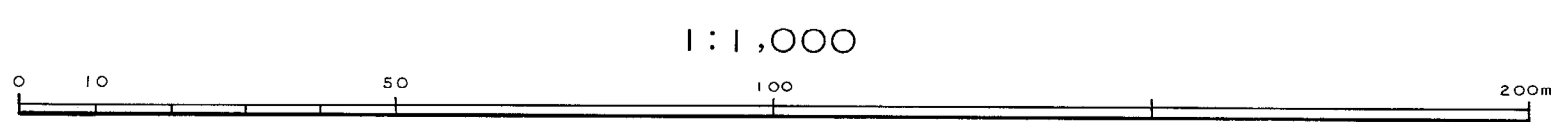
この地図は、建設省国土地理院長の承認を得て同院所管の測量標及び測量成果を使用して調製したものである。(承認番号) 昭 関公第 号



株式会社
バスコ調製

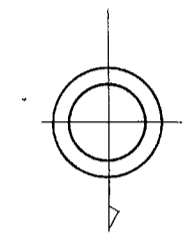
撮影 昭和 63 年 7 月
 測図 昭和 63 年 8 月
 オートグラフ A7、ステレオプロッター A8

座標系 第二系
 等高線 1m 間隔



この地図は、建設省国土院院長の承認を得て同院所管の測量標及び測量成果を使用して調製したものである。
 (承認番号) 昭 関公第 号

16-1
 16-2 16-3



益子町