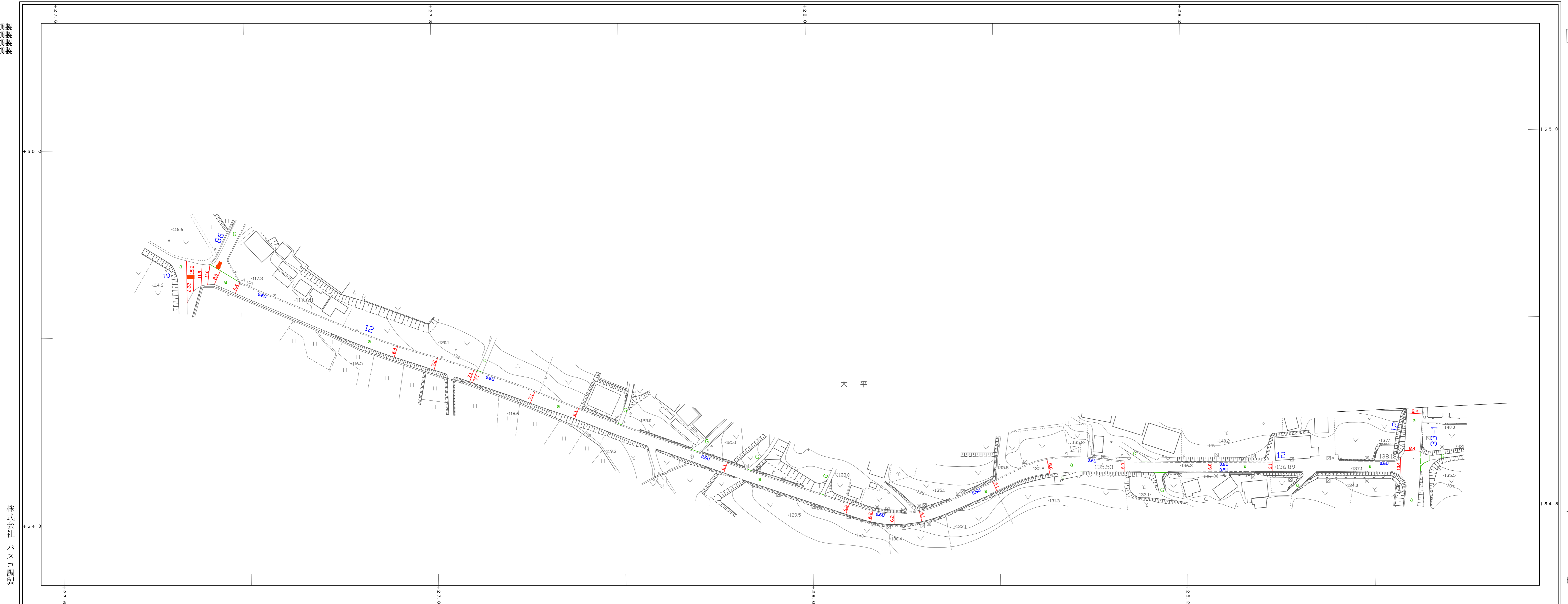
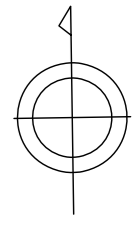


道路現況平面図（台帳附図）

昭和59年3月31日調製
平成元年3月31日調製
平成 2年3月31日調製
平成 3年3月31日調製



12-1 12-2



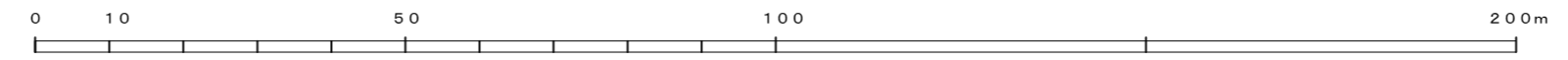
益子町

株式会社
パスコ調製

撮影 昭和54年3月
測図 昭和54年6月 オートグラフA7, ステレオプロッターA8

座標系 第Ⅲ系
等高線 1m間隔

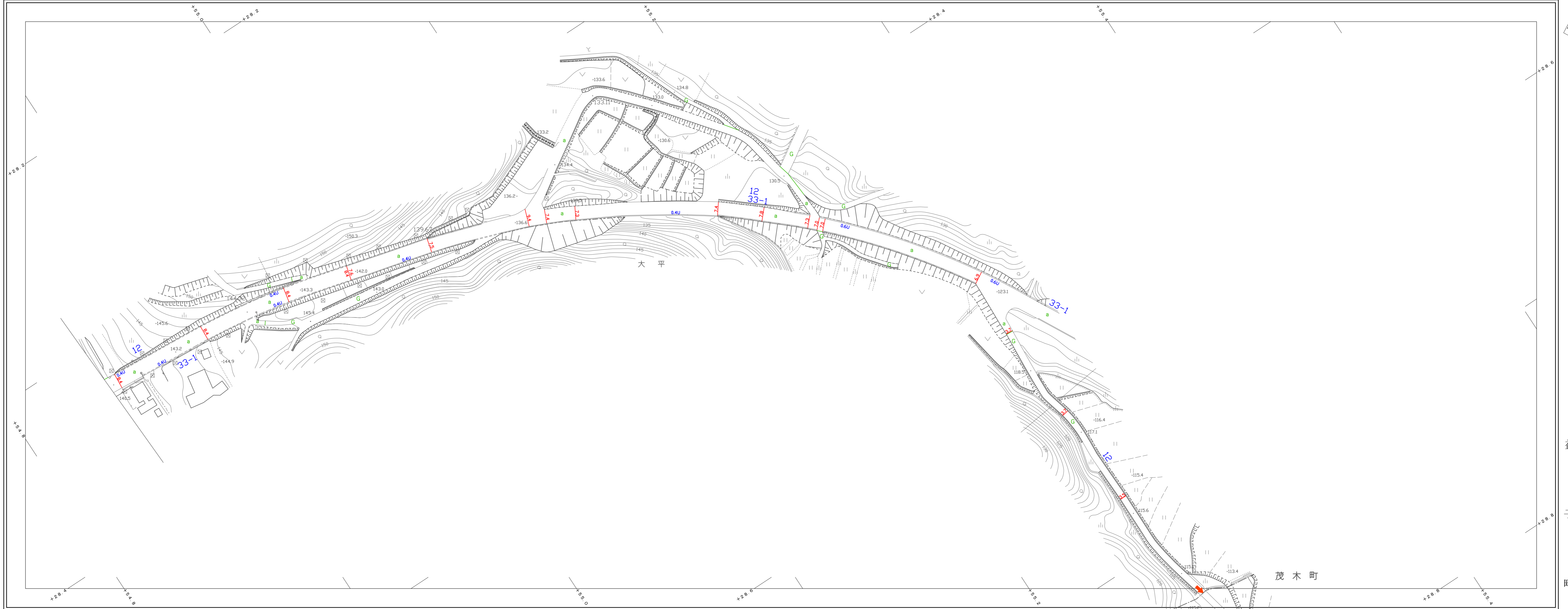
1 : 1,000



この地図は、建設省国土地理院長の承認を得て同院所管の測量標及び測量成果を使用して調製したものである。
(承認番号) 昭54. 関公第 32 号

道路現況平面図（台帳附図）

平成 3年3月31日調製
平成11年3月31日調製
令和 2年3月31日調製



株式会社
パスコ調製

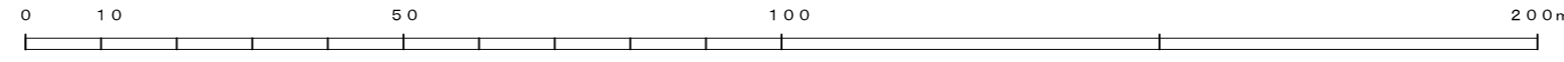
益
子
町

茂木町

撮影 昭和 54年 3月
測図 昭和 54年 6月 オートグラフA7, ステレオプロッターA8

座標系 第Ⅺ系
等高線 1m間隔

1 : 1, 000



この地図は、建設省国土地理院長の承認を得て同院所管の測量標及び測量成果を使用して調製したものである。
(承認番号) 昭54、関公第 32号