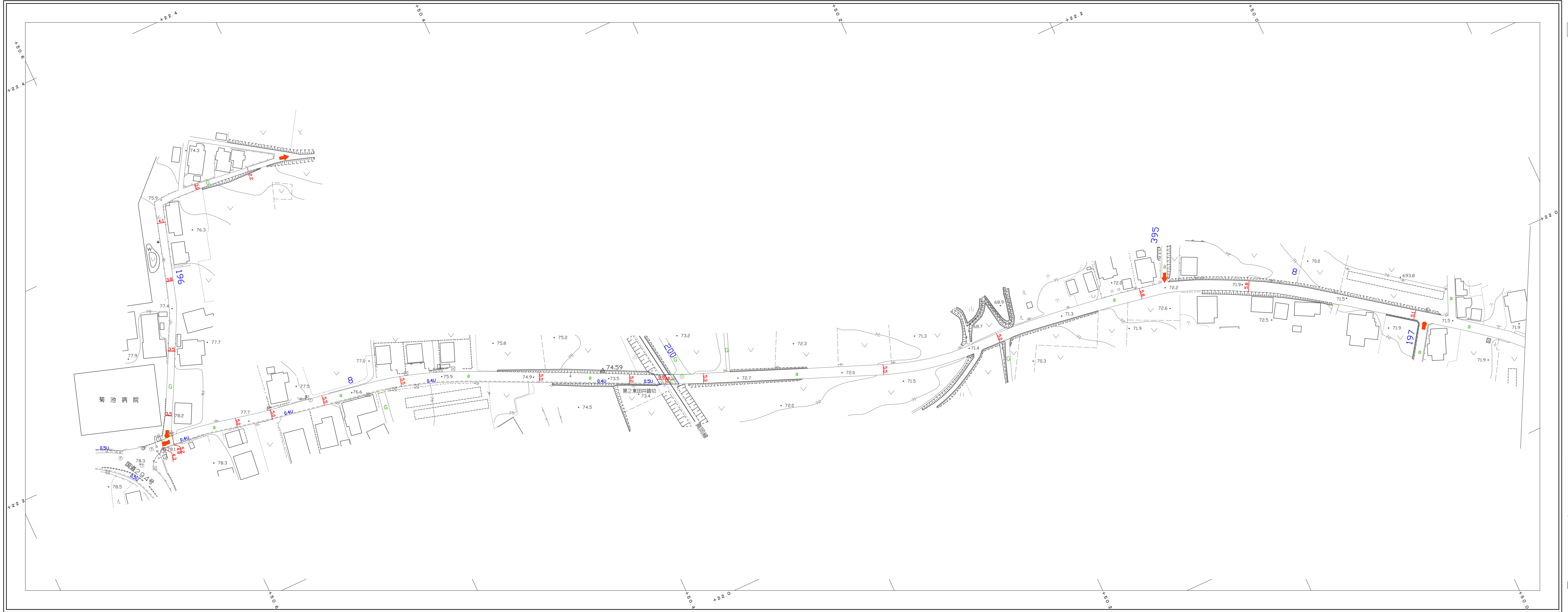


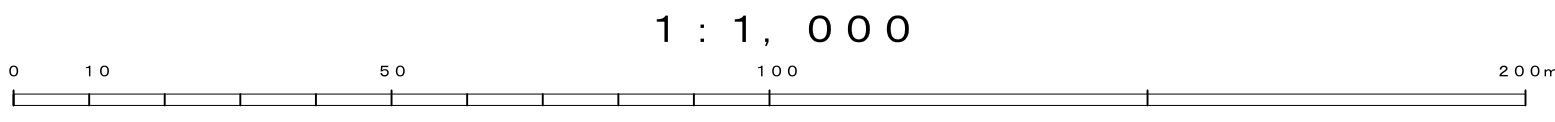
平成 4年 7月15日調製
平成17年 9月30日調製
令和 4年 3月31日調製
令和 5年 3月31日調製



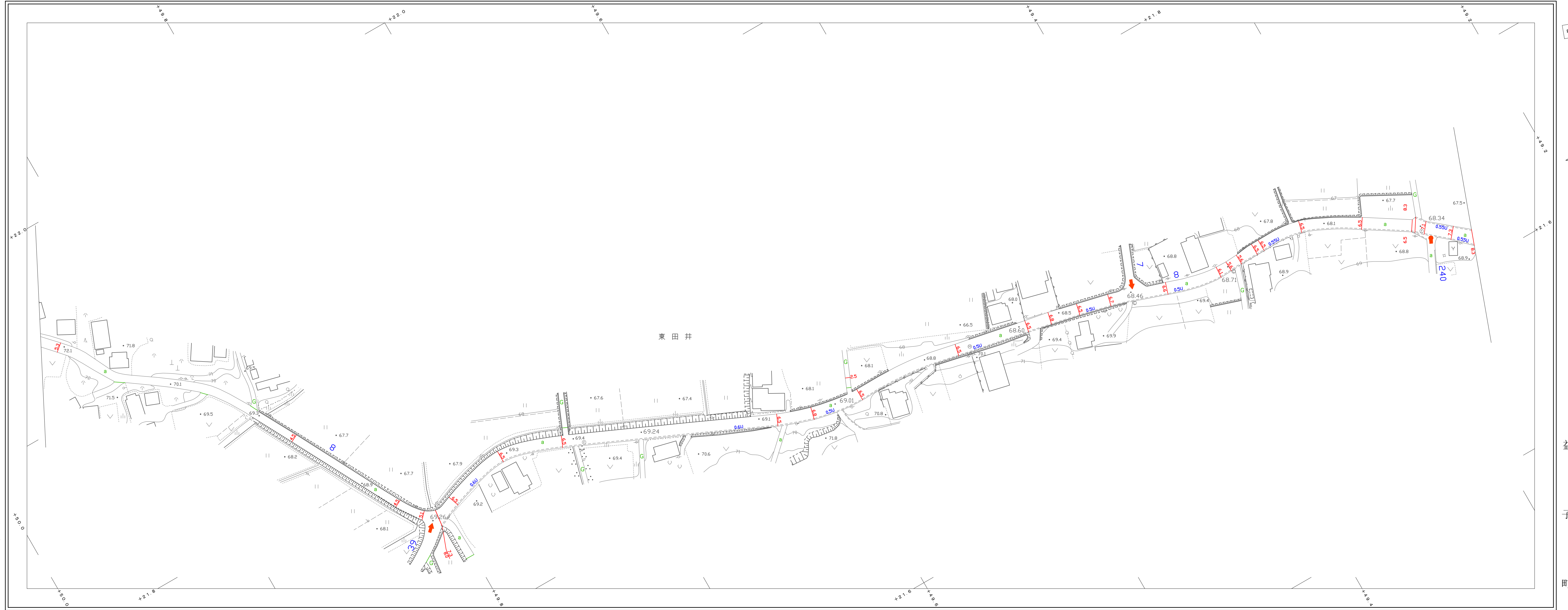
株式会社
パニコ調製

益
子
町

撮影 昭和 54年 3月
測 図 昭和 54年 6月 オートグラフA7, ステレオプロッターA8
座標系 第Ⅹ系
等高線 1m間隔



昭和59年3月31日調製
昭和60年3月31日調製
昭和61年9月8日調製



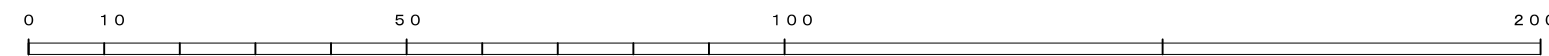
株式会社
パスコ調製

益
子
町

撮影 昭和54年3月
測図 昭和54年6月 オートグラフA7, ステレオプロッターA8

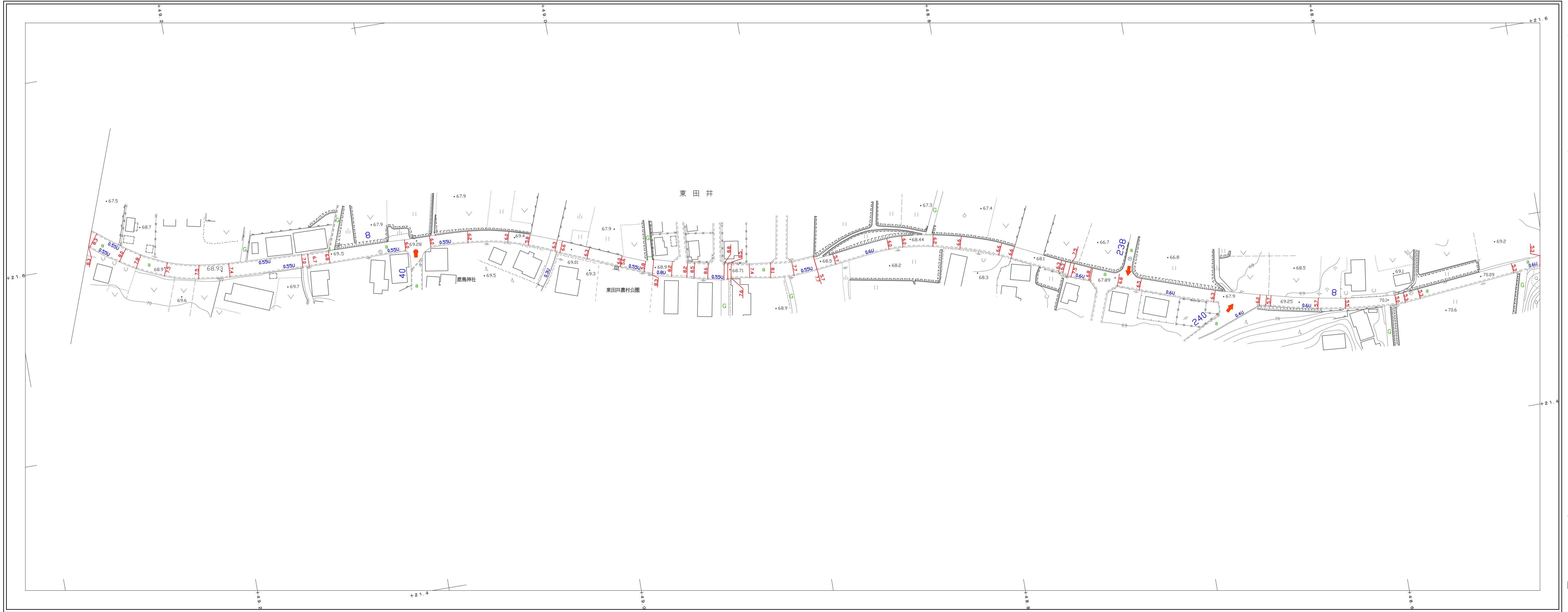
座標系 第Ⅹ系
等高線 1m間隔

1:1,000



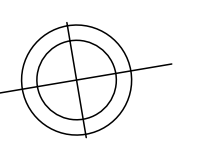
この地図は、建設省国土地理院長の承認を得て同院所管の測量標及び測量成果を使用して調製したものである。(承認番号) 昭54 関公第 32 号

昭和59年3月31日調製
昭和60年3月31日調製



株式会社
パスコ調製

8-2 8-3 8-4

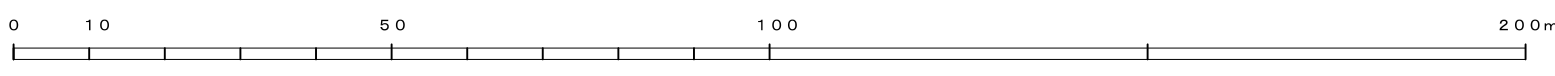


益
子
町

撮影 昭和54年3月
測図 昭和54年6月 オートグラフA7, ステレオプロッターA8

座標系 第IX系
等高線 1m間隔

1 : 1,000



この地図は、建設省国土地理院長の承認を得て同院所管の測量機及び測量成果を使用して調製したものである。
(承認番号) 昭54 関公第 32 号

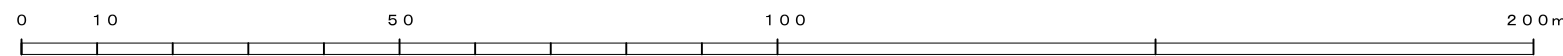


株式会社
パスコ調製

撮影 昭和 54 年 3 月
測 図 昭和 54 年 6 月 オートグラフ A7, ステレオプロッター A8

座標系 第 IX 系
等高線 1m 間隔

1 : 1, 000



この地図は、建設省国土地理院長の承認を得て同院所管の測量標及び測量成果を使用して調製したものである。
(承認番号) 昭54 関公第 32 号

8-3 8-4

益
子
町