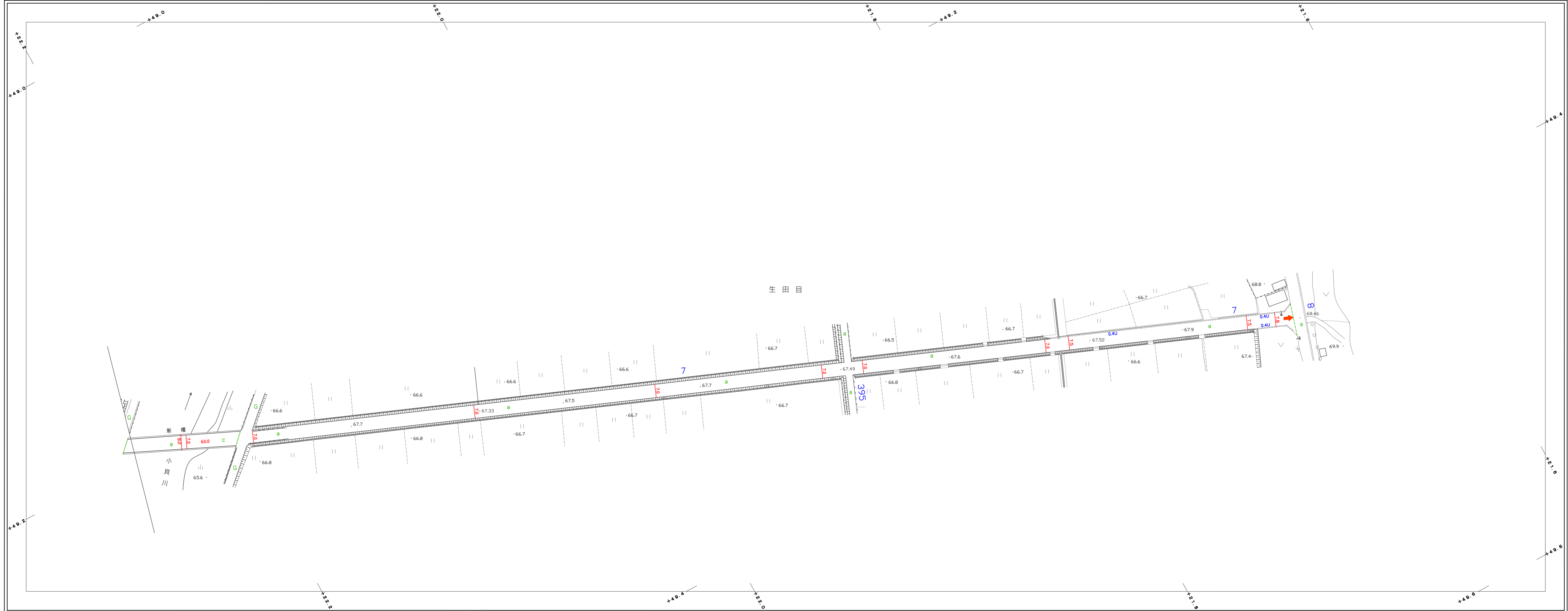


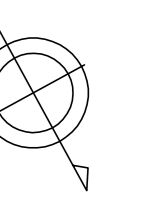


昭和59年3月31日調製  
昭和60年3月31日調製  
昭和61年9月8日調製  
平成2年3月31日調製  
平成4年7月15日調製  
平成29年3月31日調製  
平成30年3月31日調製  
平成31年3月31日調製



株式会社  
パスコ調製

7-1 7-2

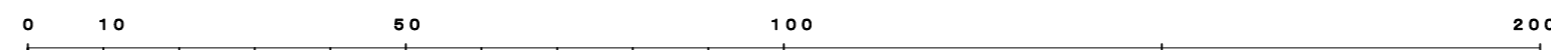


益  
子  
町

撮影 昭和54年3月  
測図 昭和54年6月 オートグラフA7, ステレオプロッターA8

座標系 第Ⅱ区系  
等高線 1m間隔

1:1,000



この地図は、建設省国土地理院長の承認を得て同院所管の測量簿及び測量成果を使用して調製したものである。  
(承認番号) 昭54 関公第 32 号