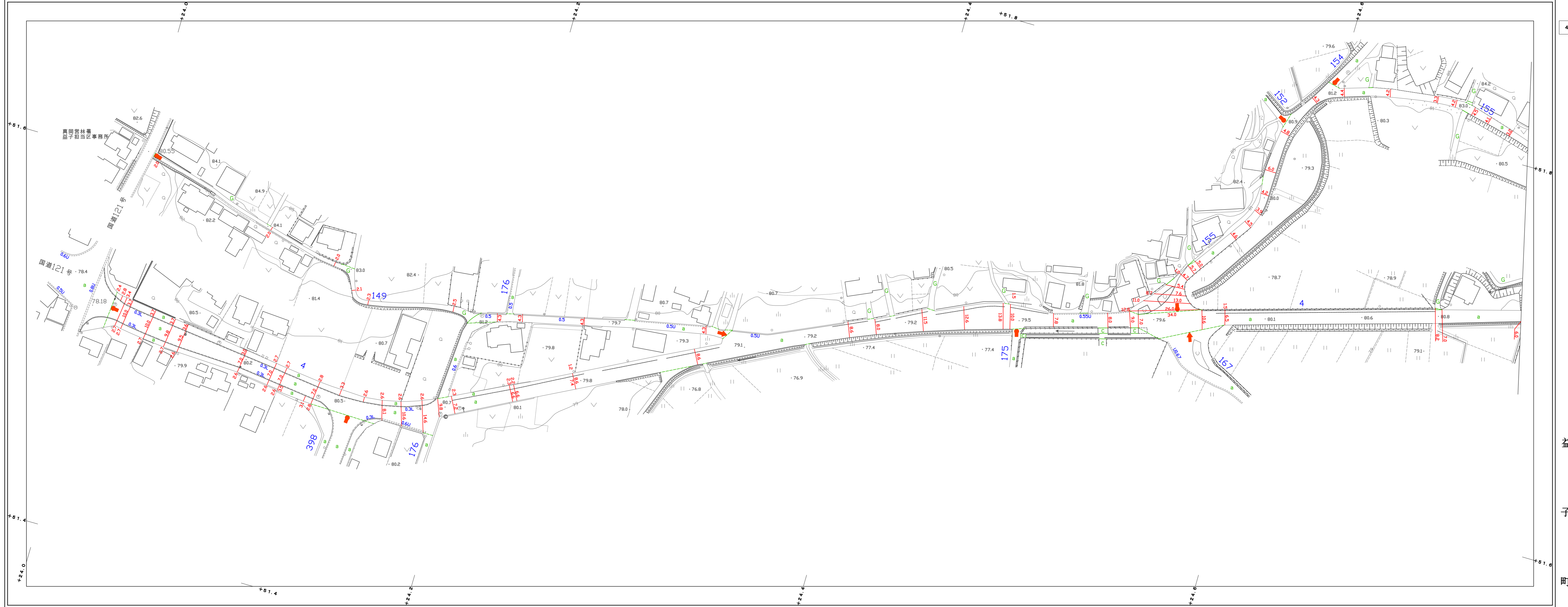


昭和58年3月31日調製
昭和59年3月31日調製
平成7年10月20日調製
平成11年3月31日調製
平成30年3月31日調製
平成31年3月31日調製



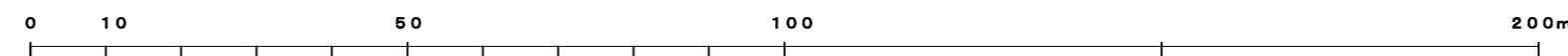
株式会社
バスコ調製

益
子
町

撮影 昭和54年3月
測 図 昭和54年6月 オートグラフA7, ステレオプロッターA8

座標系 筑波系
等高線 1m間隔

1 : 1,000

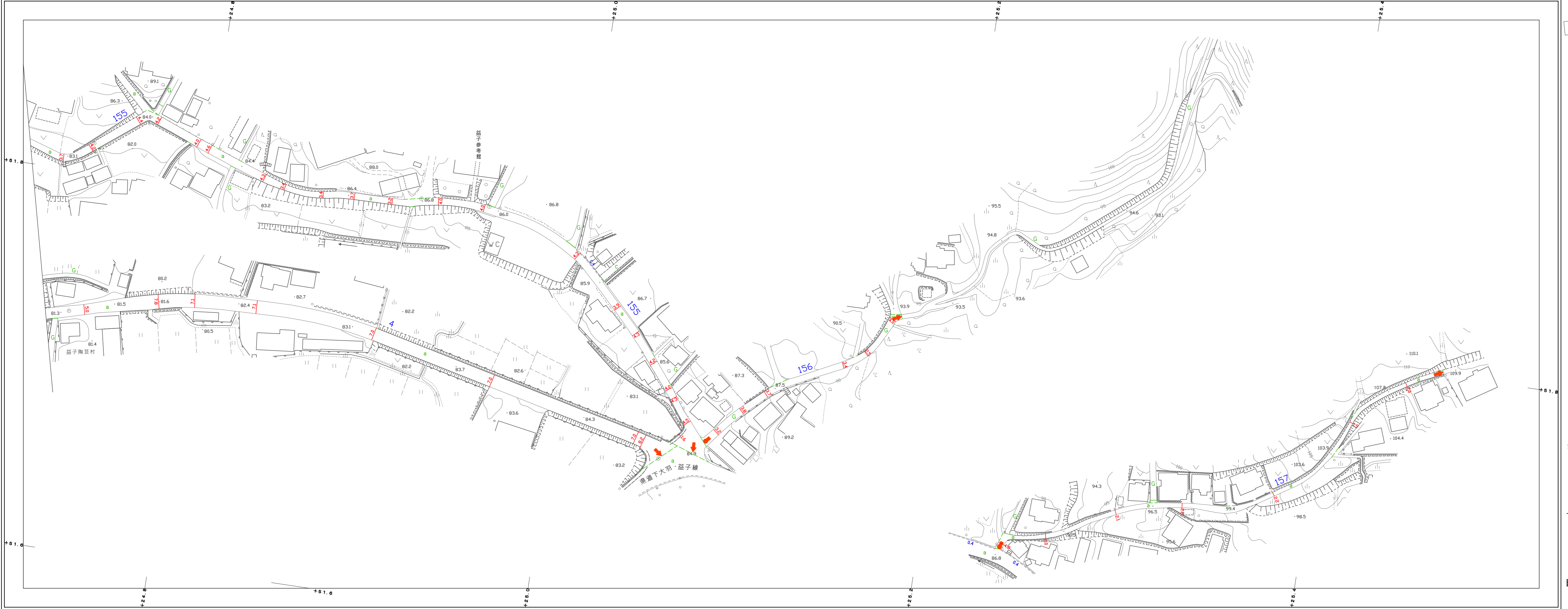


この地図は、建設省国土地理院長の承認を得て同院所管
の測量標及び測量成果を使用して調製したものである。
(承認番号) 昭54. 関公第 32 号

道路現況平面図(台帳附図)

平成4年7月15日調製
平成30年3月31日調製
平成31年3月31日調製

4-1 4-2



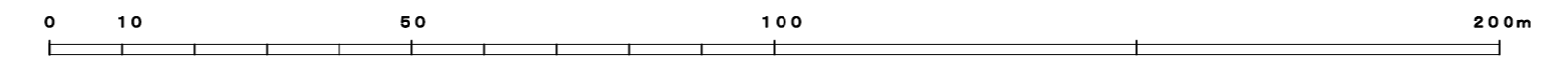
株式会社
バスコ調製

益
子
町

撮影 昭和54年3月
測図 昭和54年6月 オートグラフA7, ステレオプロッターA8

座標系 築区系
等高線 1m間隔

1 : 1,000



この地図は、建設省国土地理院長の承認を得て同院所管の測量標及び測量成果を使用して調製したものである。
(承認番号) 昭54. 関公第 32 号