



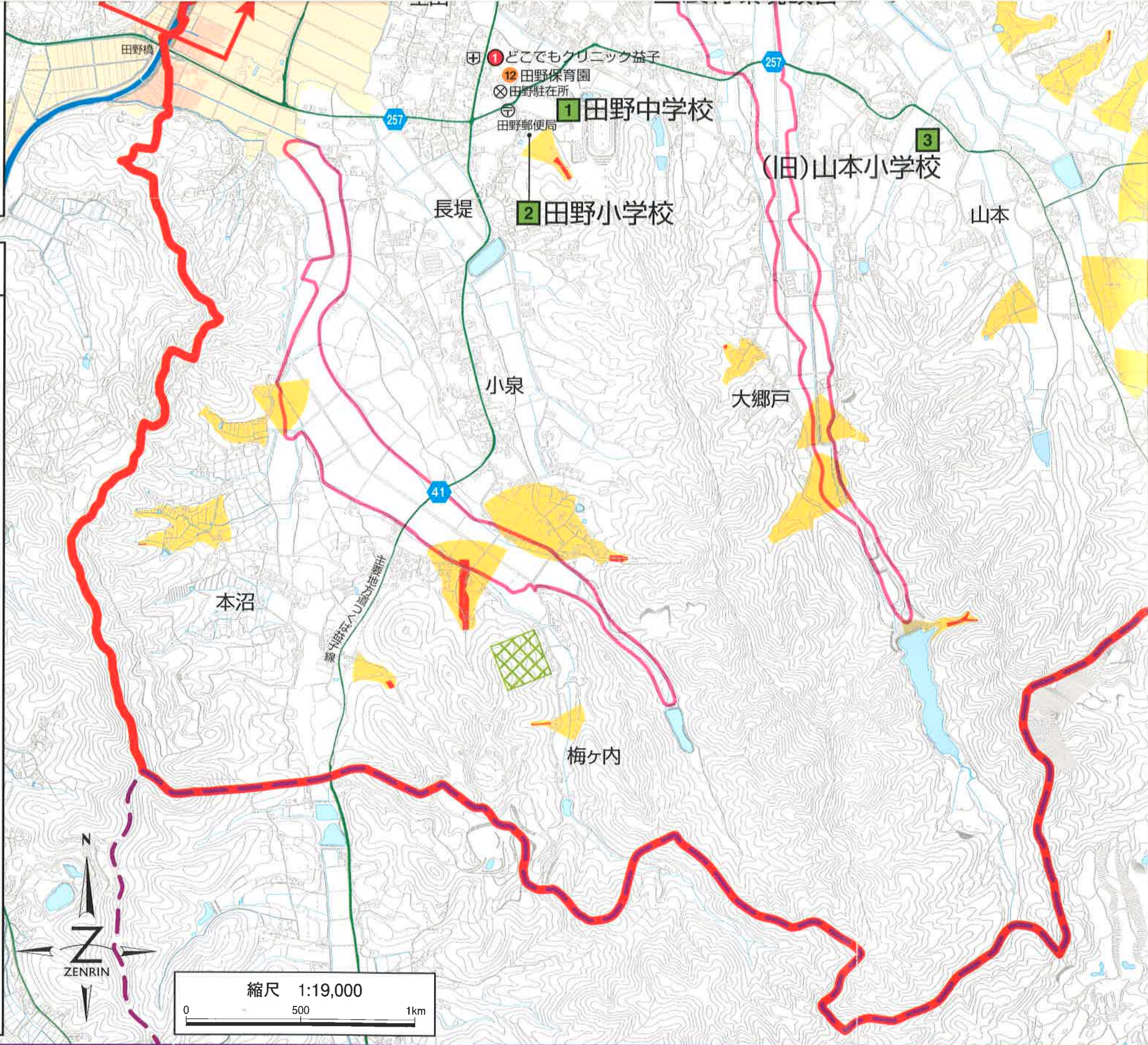


-  5.0～10.0m未満の区域
-  10.0～20.0m未満の区域
-  河川等範囲
-  浸水想定区域の指定の対象となる河川
-  浸水想定区域の指定の対象となる洪水予報区間

## 凡 例

-  益子町境線
-  県境線
-  その他市町境線
-  土砂災害警戒区域
-  土砂災害特別警戒区域
-  冠水箇所
-  ため池ハザード
-  山地災害危険地区
-  観 水位観測所
-  避難場所
-  要配慮者施設
-  医療機関
-  交番・駐在所
-  町役場
-  郵便局
-  消防署



10

11

12

13

A

B

C

D

E

F

乙