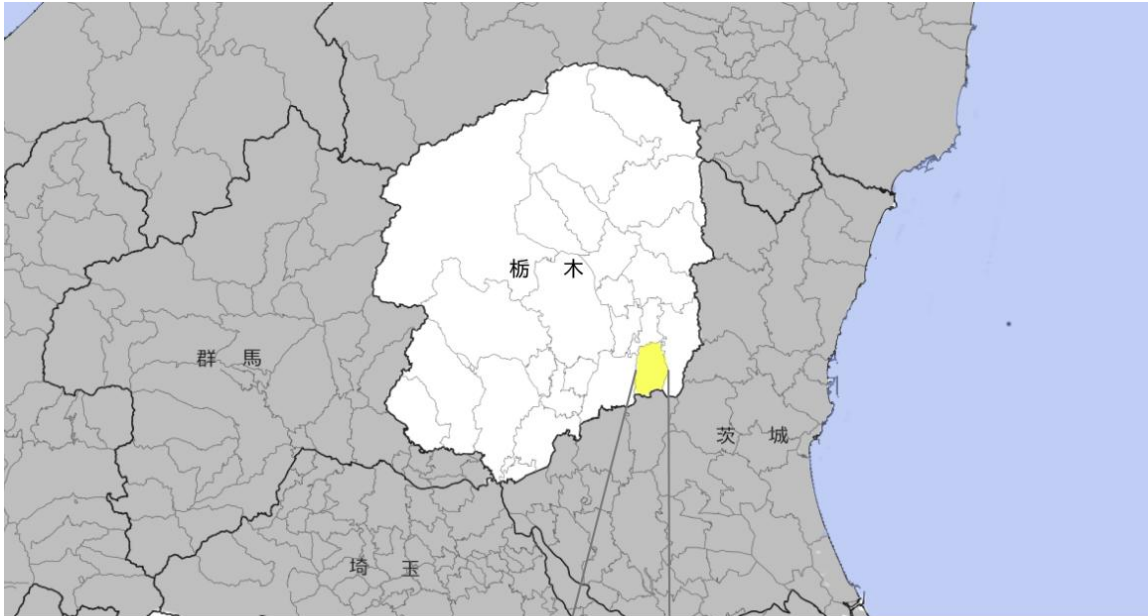


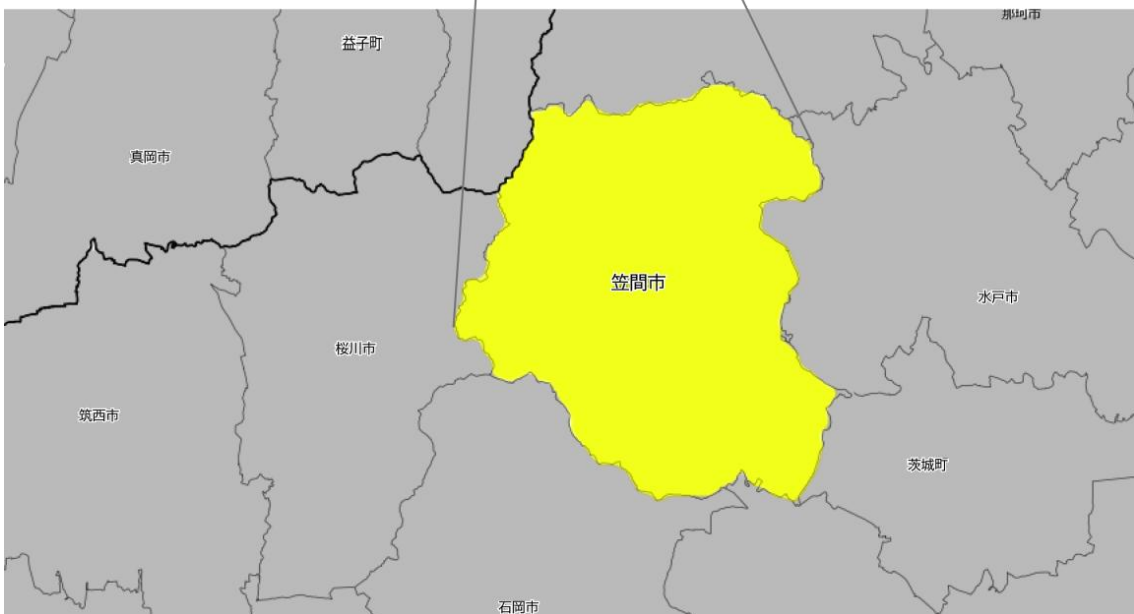
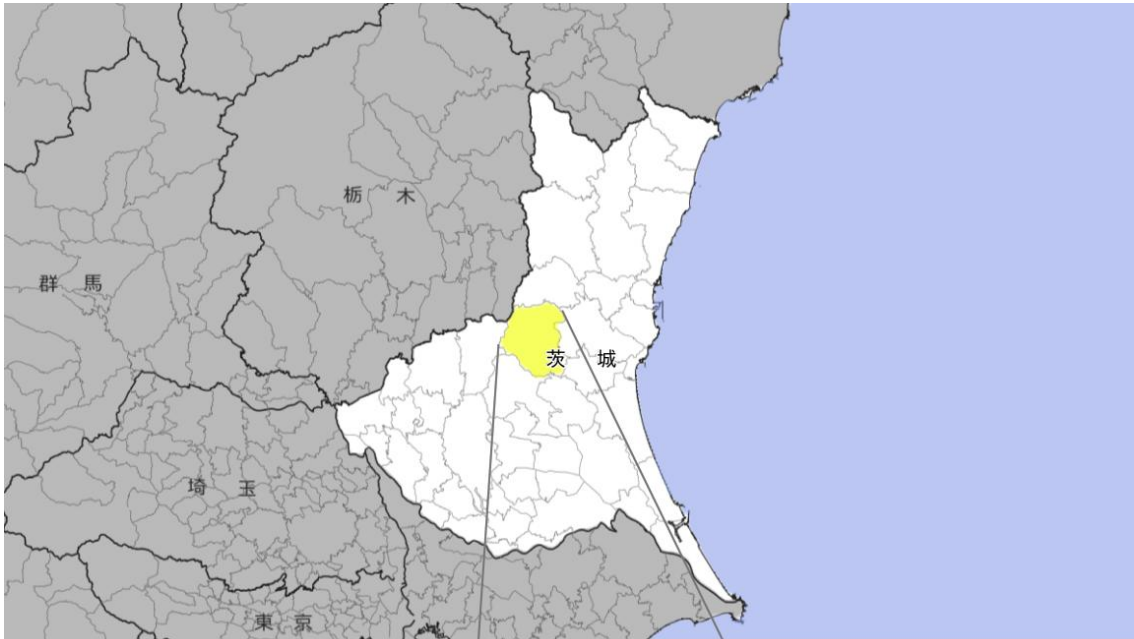
## 市町村の位置図（地図等）

### 1 栃木県益子町



出典：国土地理院ウェブサイト (<https://www.gsi.go.jp/>) ※地理院地図を加工して使用（以下同様）

2 茨城県笠間市

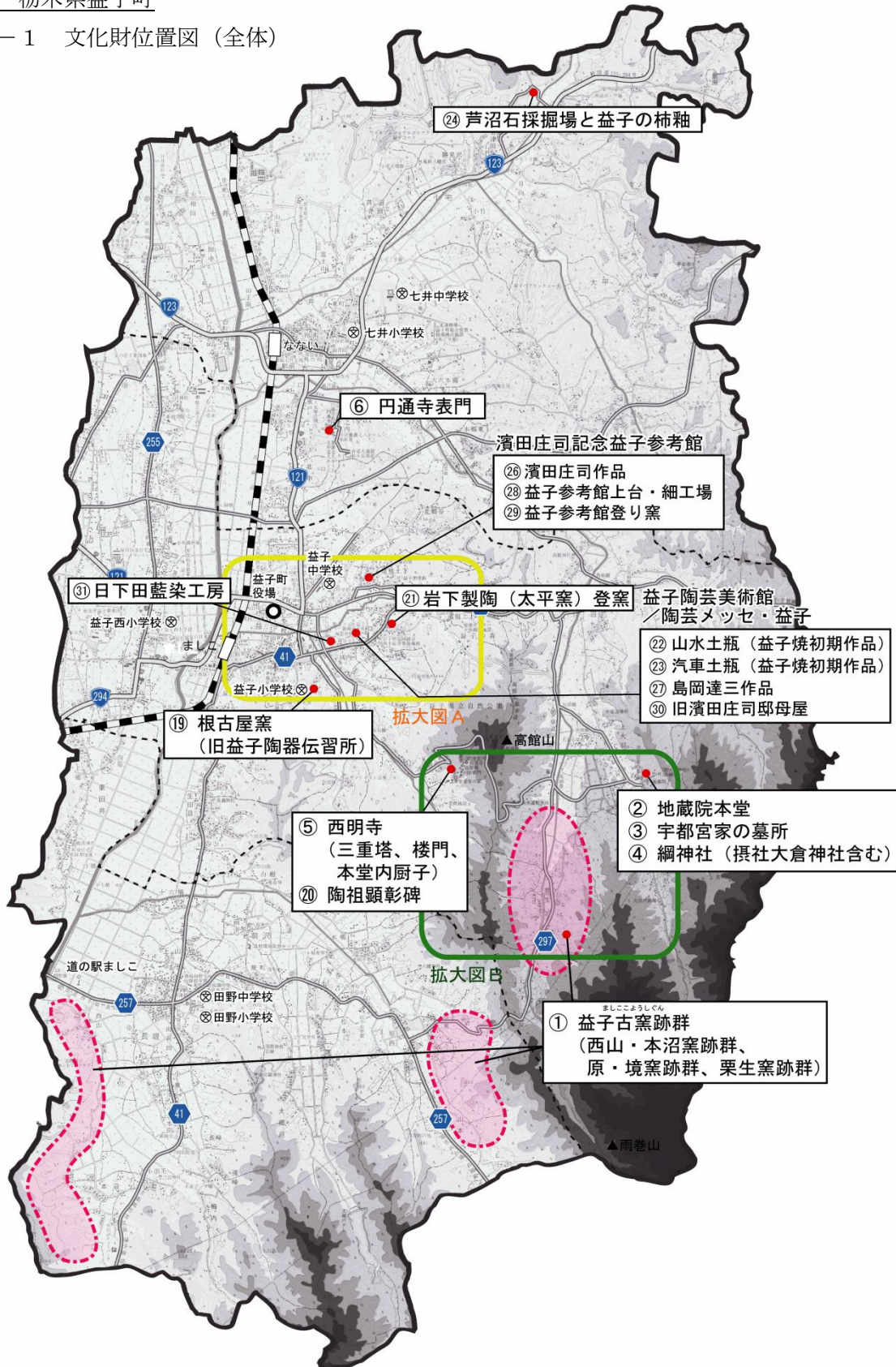


## 構成文化財の位置図 (地図等)

※構成文化財がある地域を拡大し、構成文化財の位置を示す(様式3-1の番号に対応させること)

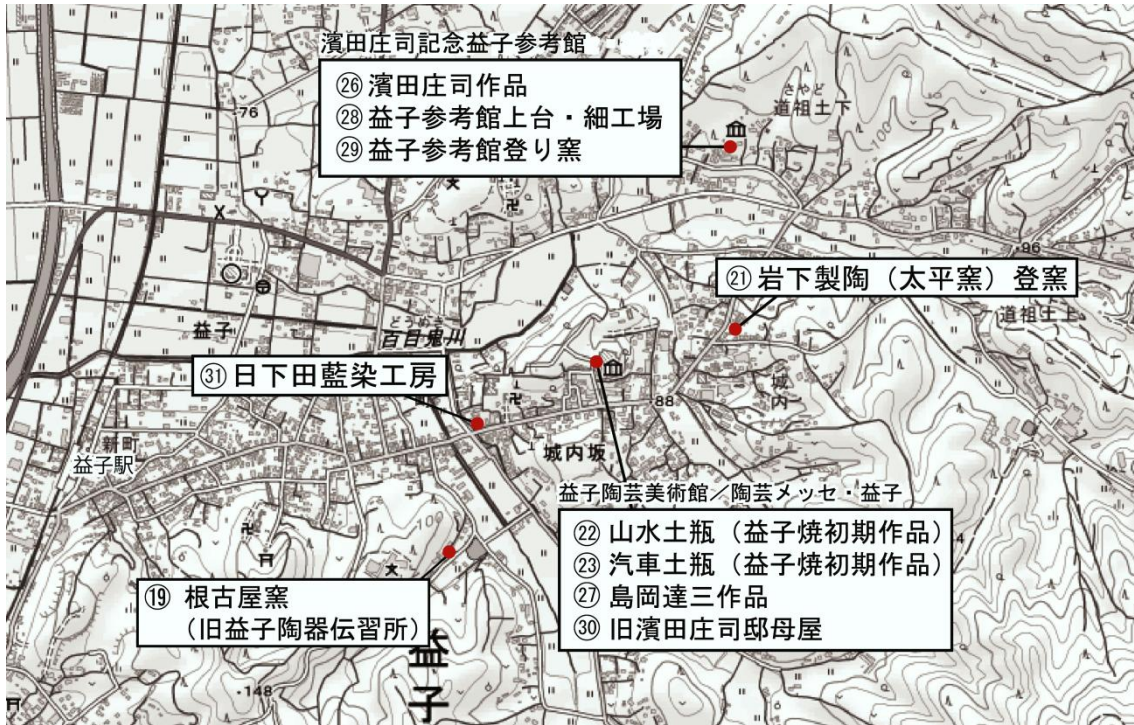
### 1 栃木県益子町

#### 1-1 文化財位置図 (全体)

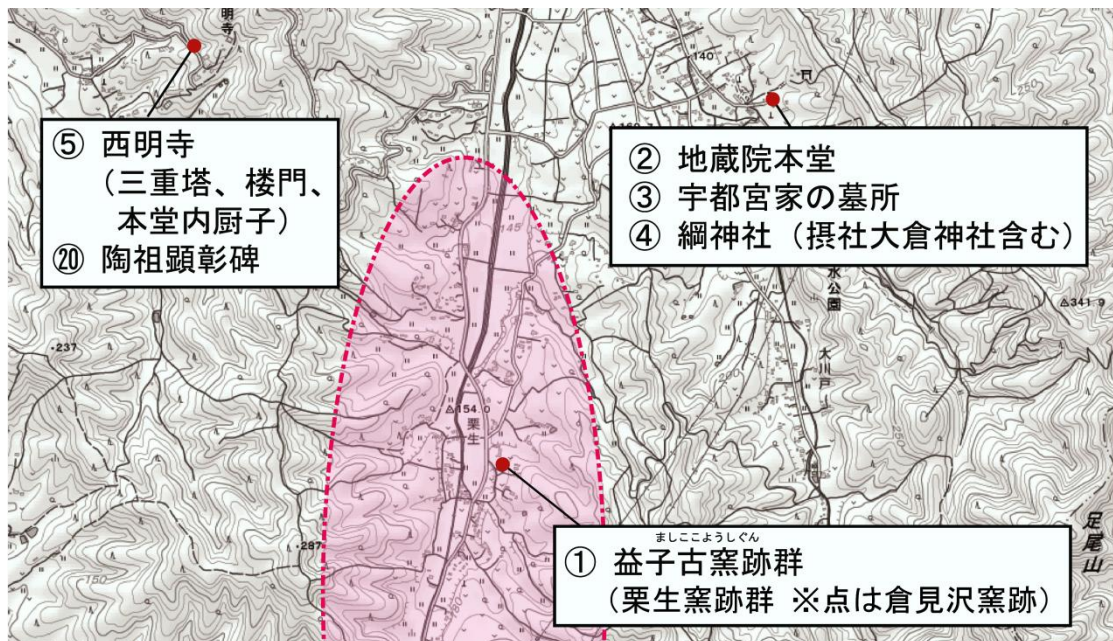


1-2 地区ごとの文化財位置詳細

(1) 拡大図A



(2) 拡大図B



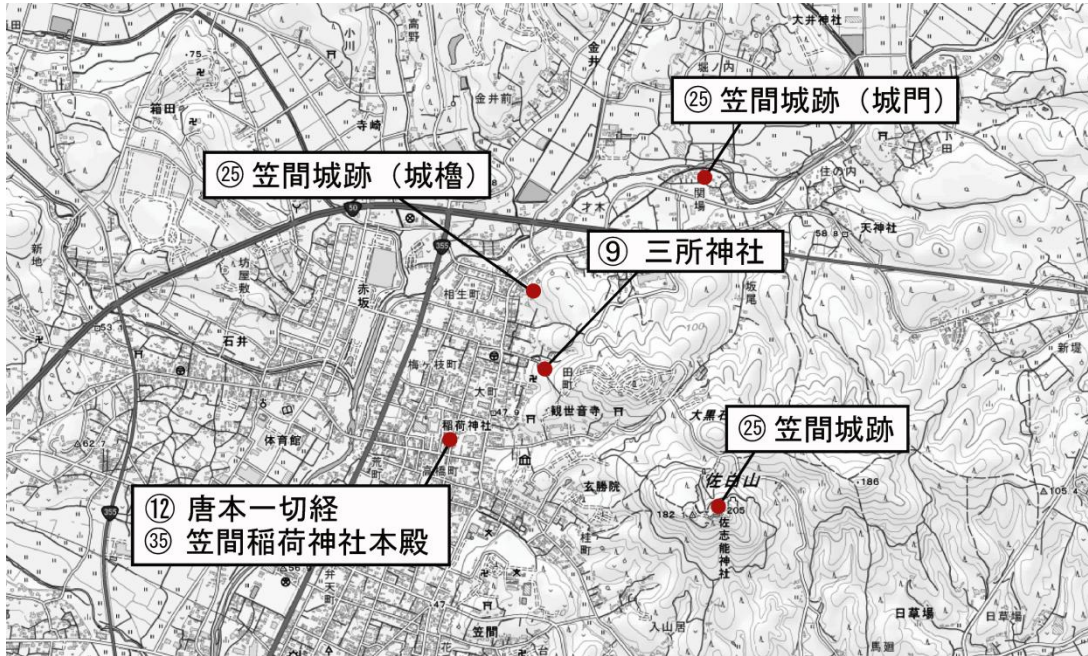
2 茨城県笠間市

2-1 文化財位置図(全体)



2-2 地区ごとの文化財位置詳細

(1) 拡大図A



(2) 拡大図B



※複数ページにわたっても可